

INDEX

1. Introducció.....	2
2. Situació geogràfica i context històric.....	3
3. Antecedents arqueològics	5
4. Metodologia.....	7
5. Descripció dels treballs realitzats i resultats obtinguts.....	9
6. Conclusions.....	19
7. Estructures afectades per l'excavació de les rases de serveis del Mercat de la Boqueria.....	21
8. Bibliografia.....	25
9. Planimetria	
10. Fitxes U.E	
11. Inventari fotogràfic	
12. Inventari Materials	

1. INTRODUCCIÓ

Aquesta memòria presenta els resultats i les conclusions de la intervenció arqueològica realitzada als porxos del Mercat de la Boqueria de Barcelona entre els dies 15 d'agost i 29 de novembre de 2002

Els treballs van estar motivats per les obres de substitució de l'antiga pavimentació dels porxos, així com per les feines de reordenació de les canalitzacions de serveis del mercat i finques adjacents.

Els treballs van consistir en el seguiment de la retirada de l'antic enllosat, així com de la realització d'un rebaix del terreny i de l'excavació de les rases destinades a acollir les canalitzacions del serveis, obres promogudes per Foment de Ciutat Vella i realitzades per l'empresa Necso.

L'objectiu que es plantejava era determinar la presència de restes arqueològiques que podien aparèixer i quedar afectades pel projecte, així com l'excavació i documentació d'aquestes.

La intervenció es va dur a terme d'acord amb el projecte realitzat pel Museu d'Història de la Ciutat de Barcelona, el qual va marcar les directrius a seguir.

Els treballs van ser realitzats per l'empresa CODEX – Arqueologia i Patrimoni, sota la direcció de l'arqueòleg Daniel Alcubierre Gómez, d'acord amb la corresponent resolució de la Direcció General de Patrimoni Cultural de la Generalitat de Catalunya. Els treballs han estat finançats per Foment de Ciutat Vella S.A.

2. SITUACIÓ GEOGRÀFICA I CONTEXT HISTÒRIC

L' àrea afectada per les obres citades és una plaça porticada obra de Josep Mas i Vila, al centre de la qual es localitza el Mercat de la Boqueria (Mercat de Sant Josep). Es troba al Districte de Ciutat Vella, a la zona mitja del barri del Raval, tocant a la Rambla. L'edifici del mercat ocupa l'interior de l'illa de cases que es troba localitzada entre els següents carrers: Rambla de Sant Josep, Hospital, Jerusalem i Carme. L' obra de la porxada data de l'any 1840 i es troba catalogada dins del Pla Especial de protecció del Patrimoni Arquitectònic i Catàleg del Districte 1R amb categoria C, VI, II (fitxa 744), mentre que el mercat és d'inicis del segle XX.

L'interès històric i arqueològic d'aquest espai ve donat per la seva situació dins la ciutat de Barcelona, ja que es troba dins d' una de les zones pertanyents al *suburbium* de la ciutat romana, en un àrea propera a la via romana. Igualment ens trobem dins d'un espai urbanitzat des de època medieval (segle XIII) i proper a les fortificacions de la Rambla. Finalment cal assenyalar que tant la plaça com el mercat es troben edificats sobre les restes de l'antic Convent de Sant Josep.

Aquest convent, pertanyent a l'ordre dels Carmelites descalços, va ser consagrat al 1593 i va estar ocupat fins l'any 1835, quan es va haver d'abandonar com a conseqüència d'un incendi. En el decurs d' aquest període es van realitzar algunes reformes sobre l'obra original, com ara la remodelació de la façana, duta a terme al 1612, i la construcció de la capella del Santíssim, obra efectuada al 1680 que va comportar la clausura d'un carreró proper.

Les descripcions que ens han arribat d'aquest conjunt situen els seus límits de la següent manera: pel costat de la Rambla es trobava alineat amb la Procura de Poblet i el Palau de la Virreina, mentre que per la seva part

posterior llindava amb un conjunt de cases d'origen més antic, situades al costat del carrer de Jerusalem.

L' església del convent era una obra d'una sola nau, amb cinc capelles amb cúpula a cada costat, i dues capelles més a les que s'accedia pel creuer. A aquestes cal afegir la citada capella del Santíssim de finals del segle XVII. La resta del conjunt era constituït per un edifici de tres plantes, situat al costat de l'església, així com per un petit claustre, una impremta i la Reial Foneria de lletres d'impremta. Igualment disposava d'un espai que funcionava com a biblioteca pública.

A la seva part posterior, s'estenia un solar que arribava fins al carrer del Carme, on era situat el noviciat. Entre el convent i el carrer de la Petxina, per la banda de la Rambla, estava l'hort, que envoltava el convent cap al carrer del Carme.

Aquest conjunt va patir un incendi a l'any 1835, el que va forçar el seu abandonament i posterior adquisició pública en les processos de desamortització, construint-se al 1840 la actual plaça, amb els pòrtics de J. Brocca.

3. ANTECEDENTS ARQUEOLÒGICS

En l'àmbit del Mercat de Sant Josep s'han dut a terme en els últims anys dues intervencions arqueològiques més, motivades com la present per obres relatives a la dotació d'infraestructures del propi mercat.

La primera intervenció, sota la direcció de J. Beltran, C. Miró i F. Puig es va efectuar al 1995 a ran de la construcció d'un dipòsit de mercaderies situat al costat del carrer de Jerusalem i la plaça de la Gardunya.

Els resultats d'aquestes excavacions van permetre documentar a aquest espai quatre etapes d'ocupació:

Una fase romana, evidenciada per restes residuals de material romà a estrats medievals i moderns, d'origen torrencial, provinents de la riera d'en Malla (actual passeig de la Rambla). Aquesta presència podria estar en relació amb el fet que per la zona situada entre els carrers de Sant Antoni, Hospital i Boqueria passava una via d'entrada a la ciutat.

Una fase medieval, datada al segle XII, documentada per la presència de tres murs, d'obra de carreus en filades regulars que, per la seva tècnica constructiva podrien pertanyer a un edifici de tamany considerable, així com per una serie de nivells d'us, amb presència de ceràmica islàmica amb decoració en manganés corresponents als segles XI i XII. Aquest espai es correspondria en aquest període amb a una zona extramurs, ocupada per edificacions disperses i horts.

Finalment es documenten dues fases més, moderna i contemporània, corresponents a una zona d'habitages originària del segle XVII.

La segona intervenció es va dur a terme l'any 1999, sota la direcció de M. Fàbregas i C. Subiranas. L'espai excavat es situa al solar que limita amb el mercat i el carrer de Jerusalem, ara ocupat per l'edifici de les oficines de direcció del mercat amb una extensió de 165 m². Com a resultat de la intervenció es van documentar 4 fases:

En primer lloc, a la zona nord del solar, es van documentar una sèrie de murs de carreus lligats amb terra, que configuraven dos àmbits, datats al segle XIV: un al sud, de planta indefinida amb paviment de terra piconada, que era vinculat amb una porta al segon àmbit, situat a un nivell més baix i identificat com un celler o rebost. Aquestes estructures presentaven una fàbrica acurada pel que ens podríem trobar davant d'un edifici de certa entitat. Igualment es van documentar diversos retalls anteriors amb farciment ceràmic també datats al segle XIV.

La segona fase estava formada per murs de carreus, pedra irregular i maons, així com per una pilastra de planta trapezoidal. Aquests elements apareixen relacionats amb restes de ceràmica blava catalana dels segles XVI i XVII.

Finalment les dues últimes fases es corresponen a murs de carreus reaprofitats, dels quals es conserven només les fonamentacions, corresponents a edificacions dels segles XVIII i XIX, així com a d'altres més recents (segona meitat del segle XX) que segueixen la trama urbana actual.

4. METODOLOGIA

Com ja s'ha comentat abans, la intervenció ha consistit en el seguiment de l'aixecament de l'antic enllosat, així com dels rebaixos necessaris per a la repavimentació i de les rases destinades als serveis. Les zones afectades per aquests treballs són les porxades nord, sud i est del mercat, així com l'accés que s'obre cap a la Rambla de Sant Josep. El rebaix necessari per a la nova pavimentació té una profunditat de 40 centímetres per sota de l'actual nivell de circulació del mercat, mentre que les rases arriben a una fondària d'un metre per sota d'aquest nivell; aquesta mateixa cota s'ha mantingut en les àrees excavades amb metodologia arqueològica. Aquestes tasques s'han dut a terme mecànicament mitjançant una màquina retro-excavadora i amb operaris de la empresa Necso, excepte en les punts en què la presència de restes arqueològiques ha fet necessari intervenir-hi manualment; aquest procés d'excavació ha estat dut a terme per auxiliars de l'empresa CODEX - Arqueologia i Patrimoni. Els treballs s'han completat amb tasques neteja, documentació fotogràfica i dibuix de les estructures que anaven apareixent.

A l'hora d'enregistrar els estrats que s'han anat documentant, s'ha utilitzat el mètode proposat per E.C. Harris, assignant un número d'Unitat Estratigràfica (UE) a cadascun dels estrats, estructures, retalls o farciments.

S'ha realitzat també la corresponent documentació fotogràfica i s'han fet seccions de tots els trams de les rases amb presència de restes arqueològiques. També s'han dibuixat en planta les estructures que han aparegut.

Totes les estructures han estat situades topogràficament mitjançant personal de CODEX - Arqueologia i Patrimoni.

A la intervenció se li ha donat el codi 76. Tot el material extret en aquesta intervenció estarà marcat amb aquesta sigla, junt amb l'any en què

s'ha dut a terme l'actuació arqueològica (02) i la UE a la qual correspon. Igualment les diapositives portaran el mateix codi que la ceràmica i el número identificador de l'inventari fotogràfic.

5. DESCRIPCIÓ DELS TREBALLS REALITZATS I RESULTATS OBTINGUTS

Els treballs han consistit en la obertura de rases mitjançant una màquina retro-excavadora i de l'excavació manual de les zones afectades per aquesta obra en les que han aparegut restes arqueològiques, per tal d'establir una completa seqüència estratigràfica i, amb el material ceràmic recollit, la seqüència cronològica del jaciment. Cal tenir en compte la dificultat de realitzar una interpretació acurada de les restes aparegudes, degut a la limitada superfície que s'ha pogut excavar.

A continuació passem a descriure els resultats obtinguts en les diferents intervencions. L'ordre en el qual apareixen citats es correspon al de la seva realització. Totes les cotes donades són absolutes, donades en metres sobre el nivell del mar.

Rasa sud (2)

Situada en el porxo sud del mercat, perpendicular a la Rambla i realitzada amb una orientació est/oest. Durant l'excavació d'aquest sector es van detectar dos estrats formats per terres abocades, (UE 1001 i 1003) de 40 i 60 centímetres de potència, en els que es trobaven fragments de ceràmica vidriada moderna barrejada amb materials moderns. Igualment en aquest tram es van localitzar diverses canalitzacions modernes, construïdes amb maons i morter, relatives a les cases que envolten el mercat, que van ser desmuntades i substituïdes per nous serveis. Tan sols a l'extrem oriental es van documentar estructures anteriors a la construcció de les porxades, les quals van ser documentades i excavades amb els resultats que ara descriurem.

Es va documentar part d'un mur de maons (UE 1115), de 16 x 32 centímetres, amb orientació nord-sud, a una cota de 9,37 metres. Es conserven cinc filades de maons, tenint el mur una amplada de 16 centímetres. Associat a

aquesta estructura es troba un paviment de rajol quadrat (UE 1114) amb peces de 24 per 24 centímetres. Abasta una superfície aproximada de 1 per 1'5 metres. Es situa també a 9,37 metres. Tant el mur 1115 com el paviment 1114 estan tallats per la fonamentació del mur dels porxos del mercat.

Per sota del paviment 1114 es va documentar un nivell de preparació de morter (UE 1117) de color blanc, amb presència de graves fines i sorra, a una cota de 9,32 metres. També en relació a aquest mur es va documentar un estrat de terra compactada, (UE 1119) de color marró ataronjat, amb presència de petits carbons i restes de calç. En aquest estrat es va recollir material ceràmic, fragments de peces de ceràmica comuna vidriada oxidant i també fragments amb decoració blanca i blava del tipus de Poblet, datable en torn a finals del segle XVII i inicis del XVIII. Finalment es va excavar un estrat de terra flonja, (UE 1127) de color gris fosc, en el que també trobem restes de material ceràmic vidriat oxidant. Es situa a la cota de 9,12 metre. En aquest punt es va aturar l'excavació d'aquesta zona, seguint les directrius establertes per a la realització de la rasa de serveis.

Com s'ha vist, la poca quantitat de restes conservades, així com la poca superfície disponible per excavar dificulta la interpretació d'aquestes. Únicament podem constatar la presència d'un espai pavimentat i limitat per un mur de maons, que es podria datar dins del segle XVIII, i que queda amortitzat per l'aportació de terres i la construcció de les porxades al segle XIX.

Rasa est (1)

Es troba situada en el costat del mercat paral·lel a la Rambla de Sant Josep, amb una orientació nord-sud i es divideix en dos trams degut a la presència en la seva part central de l'accés principal al mercat. L'excavació de la part septentrional no ha aportat resultats positius, ja que únicament s'ha pogut evidenciar la presència d'un nivell de terra argilosa de composició molt homogènia, en la qual, tal i com passava a la rasa sud, només s'ha detectat la

presència de clavegueres relatives als edificis pròxims, i puntualment, restes de material constructiu abocat.

Pel contrari, el rebaix efectuat al sector meridional va permetre detectar un àrea amb presència de diverses estructures, i una part d'aquesta, la que es veia afectada per la futura rasa de serveis, va ser excavada en extensió.

Com a resultat d'aquestes feines es van poder distingir elements corresponents a quatre etapes constructives diferents:

En primer lloc es van documentar restes d'un sistema de clavegueram anterior a la construcció dels porxos al 1840, que anomenem quarta fase. Es tracta del conjunt format per les UE 1010, 1013 i 1016. Es tracta d'estructures construïdes amb maons rectangulars de 16 x 32 centímetres lligats amb morter blanc, i dins les quals trobem un farciment de terra de color fosc, degut probablement al seu origen orgànic. Aquestes estructures es troben a una cota de 9,67 metres.

Aquestes estructures es troben retallant una sèrie de paviments i murs corresponents a una fase anterior (tercera fase). Es tracta dels paviments 1002 i 1008, construïts amb rajols de 24 x 24 centímetres sobre una preparació de morter de calç blanc (UE 1022 i 1056), i del mur 1007, aixecat amb maons sobre un fonament de pedra irregular i morter (UE 1044). Aquesta fase constructiva es veu completada amb els murs 1006, 1018 i 1046, construïts en obra de maçoneria mixta, barrejant carreus petits, pedra no treballada, maons i morter de calç; aquestes estructures conformen el límit nord de la zona on apareixen paviments. Annexa a aquests murs s'ha pogut documentar una zona destinada a l'abocament d'escombraries, possiblement una fossa sèptica, i restes d'un paviment de llambordes (UE 1123) amortitzat per una claveguera moderna. D'altra banda el mur de maons 1021 i el seu fonament 1108 limiten aquest espai pel sud i són coetanis de les estructures citades anteriorment.

Conjuntament amb aquests murs i paviments s'han documentat dos espais també construïts amb rajol i maó, aparentment destinats a la recollida de líquids, (1051 i 1074) encara que pel fet de trobar-se al costat de la fonamentació del mercat no s'han pogut excavar i documentar en tota la seva superfície, el que dificulta fer una interpretació més acurada.



Paviment 1002 i envà de maons 1007

Cal assenyalar que el paviment 1002 es veu afectat en tres punts per retalls circulars d' aproximadament 60 centímetres de diàmetre, (UE 1064, 1068 i 1070) farcits de morter de calç molt disgregat amb materials constructius abocats. Totes aquestes estructures es situen en una cota de 9,62 metres.

Tal com passava amb les estructures de la fase anterior, les ara ressenyades es veuen amortitzades per la construcció dels porxos del mercat, que les tallen. Aquest fet, unit als materials ceràmics recollits, caracteritzats per peces de ceràmica blanca i blava del tipus de Poblet, ens situen

cronològicament la construcció d' aquestes estructures entre principis del segle XVIII i 1840, moment en què es construeix la porxada.

Tots aquests elements es troben amortitzant les estructures que es corresponen a una altra fase anterior (segona fase). Aquestes consisteixen en les restes de dos murs de carreus grans, (UE 1024 i 1027) dels que només es conserva una filada, lligats amb morter de calç sobre un fonament de pedra irregular lligada també amb morter de color blanc. Aquests dos murs formen un angle recte, i es veuen tallats tant per les rases de les clavegueres citades anteriorment com per la fonamentació del mur 1007. En relació a aquestes estructures trobem un altre mur de maons amb fonament de pedra irregular (UE 1067 i 1078) que s' hi recolza, i que s'estén en direcció nord-est – sud-est, fins a un punt en què queda tallat per uns dels dipòsits citats anteriorment (UE 1051). La cota a la que trobem aquestes estructures es situa a 9,52 metres.



Fonaments 1024 i 1027, i part del sistema de clavegueram del s XIX

Els estrats que apareixen relacionats amb el moment d'amortització d'aquestes estructures ens proporcionen novament materials ceràmics del tipus de Poblet, però en aquesta ocasió els trobem associats també a ceràmica blanca i blava del tipus de la "ditada". Això ens permet datar aquesta amortització a finals del segle XVII o molt a començaments del segle XVIII; pensem que les estructures es trobarien en funcionament de forma segura durant el segle XVII, però no podem datar el moment de construcció.

Per últim, tenim una altra fase (primera fase), amortitzada per les estructures i estrats descrites més amunt, i caracteritzada per un mur de carreus que s'estén en direcció est – oest (UE 1086) i un paviment de rajol rectangular (UE 1090) de peces de 16 x 32 centímetres que se li recolza. La cota per al mur es troba a 9,32 metres, mentre que la del paviment es troba ja a un metre del paviment del mercat. Malauradament no podem donar una cronologia absoluta a aquestes estructures, doncs el procés d'excavació es va aturar un cop assolida la cota d'afectació requerida per les rases de serveis, el que impedeix disposar de elements materials per datar el moment de construcció d'aquesta fase.



Vista general de la rasa 1 (Fases 1 i 2)

Cal afegir aquí dues estructures documentades en aquest mateix tram de la rasa però que no mantenen una relació física directa amb les descrites fins ara. Es tracta, per una banda, de les restes d' un paviment de rajol (UE 1060) de característiques tipològiques molt similars als que es corresponen a la tercera fase, i d' un petit mur de pedra (UE 1061) al qual es lliura l' anterior. Tots dos es troben a una cota de 9,62 metres. Per aquestes dues característiques els podem atribuir la mateixa cronologia que a les estructures de la tercera fase.

D'altra banda es troba una estructura formada per un conglomerat de pedra i morter, amb cara vista pel seu costat nord, que és amortitzada pels fonaments de la porxada i per una claveguera moderna. Malauradament no disposem de més dades per establir una cronologia respecte a aquesta estructura, ja que els estrats que s'hi relacionen es corresponen als abocaments moderns que s'han trobat a la resta de la rasa.



Paviment de llambordes U.E. 1123 i claveguera contemporània

Pel que respecta a l'àrea excavada a l'accés principal del mercat els resultats han estat novament negatius, ja que la zona on es va realitzar la intervenció ja es veia afectada per la presència de serveis de cablejat elèctric i canalitzacions d'aigua contemporànies. Aquests serveis apareixien disposats en un farciment contemporani de graves i sorra, i no es va documentar cap estructura o restes d'estratigrafia arqueològica.

Rasa nord (3)

Es troba situada al porxo nord de la Plaça de Sant Josep i discorre amb orientació est-oest, perpendicular a la Rambla.

En el transcurs de l'excavació d'aquest tram es va documentar un nivell de runa format per terra de color marró amb presència d'elements constructius abocats, com ara maons i fragments de morter de calç. Únicament en l'extrem

oest de la rasa, al costat de la plaça de Sant Galdric, es van localitzar estructures anteriors al mercat, detallades a continuació.

Es tracta, per una banda, de dos murs de característiques molt similars (UE 1129 i 1130) construïts en obra mixta de maçoneria, que combina carreus d'una mida en torn als 40 per 20 centímetres i maons. Tots dos es troben lligats amb morter de calç blanc. L'amplada d'aquests es d'uns 80 centímetres, i es troben a una cota de 10'02 metres. La seva part inferior no s'ha pogut documentar, ja que l'excavació de la rasa ens limita la potencia a excavar a 1 metre. La seva orientació es nord-sud. Tots dos murs es veuen amortitzats per l'estructura de fonamentació de la porxada, que s'hi recolza.

Per altra banda tenim documentada part d'una estructura, situada en l'espai restant entre els murs ara citats, formada per un mur de planta circular, construït amb maons i morter i amb la seva cara interior enlluïda amb calç, i un paviment de rajol rectangular (amb peces de 16 per 30 centímetres) relatiu a aquest (UEs 1131 i 1132). Totes dues semblen configurar el fons de un dipòsit d'un metre i mig de diàmetre, però el seu mal estat de conservació, només conservem quatre filades de rajol al mur, i el fet de haver pogut documentar només la meitat d'aquesta estructura ens dificulta poder establir alguna hipòtesi més concreta. Aquestes estructures es situen a una cota de 9,22 metres.



Estructura U.E. 1131

Pel que fa a la cronologia d'aquestes estructures és poc el que podem precisar. Únicament podem dir que es tracta d'estructures construïdes amb anterioritat a la porxada (1840) i que es troben amortitzades per un estrat en el que a més de materials moderns comptem amb la presència de fragments ceràmics datables al segle XVIII, com és la ceràmica blanca i blava de Poblet.

6. CONCLUSIONS

Un cop descrites les feines dutes a terme durant el procés de la intervenció, podem intentar interpretar els resultats obtinguts, malgrat que com ja s'ha assenyalat, els condicionants propis del tipus de treball, que limiten les tasques d'excavació tant en l'extensió com en potència, dificulten plantejar qualsevol hipòtesi. El que sí es pot veure és l'evolució de l'espai, procés en el que es poden diferenciar quatre fases que resumim a continuació:

Primera fase: En aquest moment es troba un paviment de rajol rectangular, el qual no ha estat possible excavar, que es lliura a un mur de carreus del qual només conservem una filada. L'única dada cronològica que podem aportar sobre aquestes estructures és que es veuen amortitzades per estrats amb materials ceràmics i estructures d'època moderna.

Segona fase: Configurada per les estructures següents: una cantonada conformada per dos murs de carreus, dels quals es conserva una part molt reduïda, i els seus corresponents fonaments, així com un mur de rajol amb fonaments de pedra que es lliura a aquest angle. És probable que algun dels estrats que es lliuraven a aquestes estructures funcionés con a nivell d'ús però, a causa de la presència d'estructures posteriors que retallen aquests nivells, és difícil poder confirmar amb seguretat aquesta hipòtesi. Pel que respecta a la cronologia, podem dir que aquestes estructures s'abandonen cap a finals del segle XVII o principis del XVIII, ja que els estrats que les cobreixen presenten materials ceràmics d'aquest moment.

Tercera fase: Es correspon amb els paviments de rajol que es van trobar directament sota el nivell superficial i els murs als que es lliuren, tant els dos fets amb maons com els construïts amb obra de maçoneria. Igualment s'inclouen en aquest moment les dues estructures que s'han interpretat com a dipòsits per a contenir líquids i que es troben tallades per la fonamentació de la

porxada. Aquestes estructures queden situades cronològicament entre principis del segle XVIII i el moment en que es construeixen els porxos de la plaça de Sant Josep.

Quarta fase: representada per la presència d'un sistema de clavegueram, fet amb obra de rajol, també anterior a la construcció dels porxos, que amortitza els paviments anteriors i els retalls situats al paviment de la fase anterior.

A causa de la manca d'una relació física directa entre les estructures aparegudes a la rasa est i les que trobem a la rasa nord, és difícil incloure aquestes últimes dins d'alguna de les fases que acabem d'establir. Únicament a partir dels materials apareguts als estrats que les obliteren podríem situar-les en relació a la primera o segona fase.

Amb aquestes dades, és arriscat fer una hipòtesi sobre la funcionalitat d'aquestes estructures. Si bé coneixem la presència en aquest espai del convent de Sant Josep des del segle XVI, no podem afirmar amb seguretat que les restes documentades es corresponguin amb algun dels edificis d'aquest conjunt. L'única cosa que es pot dir és que cronològicament aquestes estructures es corresponen amb el període en el qual el convent estava en funcionament.

7. ESTRUCTURES AFECTADES PER EXCAVACIÓ DE LES RASES DE SERVEIS DEL MERCAT DE LA BOQUERIA

El procés d'excavació de la rasa per la renovació dels serveis del mercat va implicar que es veiessin afectades una sèrie d'estructures de les que han estat descrites anteriorment. Algunes d'aquestes, les que quedaven dins de l'espai per on discorre la rasa, van haver de ser desmuntades, mentre que la resta van ser cobertes per poder instal·lar la nova pavimentació.

El desmuntatge de les estructures afectades es va fer seguint la metodologia arqueològica i aquestes van ser documentades de la manera habitual, tant amb fotografia com amb dibuix topogràfic.

A continuació enumerem en un llistat, referenciades pel seu número d'unitat estratigràfica, les estructures desmuntades i/o cobertes per poder dur a terme les tasques d'instal·lació dels nous serveis:

Estructures desmuntades:

UE 1002: Paviment de rajol quadrat de 24 x 24 centímetres, lligat amb morter blanc.

UE 1007: Mur de maons de 16 x 32 centímetres, lligats amb morter blanc, del que es conserven quatre filades, amb amplada de només una.

UE 1008: Paviment de rajol quadrat de 24 per 24 centímetres lligat amb morter blanc; es troba en mol mal estat de conservació, amb zones enfonsades per sota del seu nivell de circulació original.

UE 1010: Canalització realitzada amb maons de 16 per 32 centímetres i lligada amb morter blanc.

UE 1013: Canalització vertical construïda amb maons, part d'ells retallats, per configurar un baixant de 0,60 metres de diàmetre.

UE 1016: Canalització vertical construïda amb maons, part d'ells retallats, per configurar un baixant.

UE 1018: Mur de maçoneria, d'obra mixta de maons i pedra no escairada, lligat amb morter de color blanc, amb una amplada de 40 centímetres.

UE 1021: Mur de maons de 16 x 32 centímetres, lligats amb morter blanc, del que es conserven cinc filades, amb amplada de només una filada.

UE 1024: Mur de carreus d'aproximadament 40 centímetres de llarg, Conserva una única filada.

UE 1027: Mur de carreus que es lliura a 1024. Conserva una única filada.

UE 1046: Mur de maçoneria, d'obra mixta, que limita l'àrea pavimentada pel nord.

UE 1060: Restes de paviment de rajol a l'extrem nord de la rasa est.

UE 1061: Mur de pedra irregular lligada amb morter blanc annex a 1060.

UE 1086: Mur de carreus, lligat amb morter de color groguenc, al que es lliura el paviment 1090.

UE 1091: Muret de maons i pedra irregular annex al mur 1046.

UE 1106: Estructura de claveguera moderna construïda amb maons, sobre l'estructura 1120

UE 1107: Mur de pedra irregular lligada amb morter a l'extrem nord de la rasa, annexa a 1120.

UE 1108: Fonament de pedra irregular, maons i morter del mur 1021.

UE 1112: Estructura de claveguera moderna construïda amb maons, situada sobre 1123.

UE 1114: Paviment de rajol quadrat, amb peces de 24 per 24 centímetres. Abasta una superfície aproximada de 1 per 1'5 metres. Situat a 0'75 metres del paviment actual. Es recolza en el mur 1115

UE 1115: Mur de maons rectangulars de 16 per 32 centímetres. Conserva entre 4 i 5 filades de maons, a una cota de 0,74.

UE 1118: Fonaments de pedra irregular, maons i morter del mur 1007.

UE 1120: Conglomerat de morter i pedra irregular a l'extrem nord de la rasa est.

UE 1121: Claveguera construïda amb maons a l'extrem sud de la rasa.

UE 1123: Paviment de llambordes amortitzat per 1121.

UE 1128: Mur de pedra irregular que configura un dels límits de la fossa sèptica 1125

UE 1129: Mur de maçoneria

UE 1130: Mur de maçoneria

UE 1131: Mur de planta circular

UE 1132: Paviment de rajol

Estructures cobertes:

UE 1006: Mur de pedra que limita l'espai pavimentat a la rasa est.

UE 1051: Mur de rajol lligat amb morter que limita el dipòsit annex al paviment 1002.

UE 1055: Paviment de rajol del dipòsit annex a 1002.

UE 1067: Mur de maons lligat amb morter sobre el fonament 1078.

UE 1074: Mur de rajol lligat amb morter que limita el dipòsit annex al paviment 1008.

UE 1075: Paviment de rajol del dipòsit annex al paviment 1008.

UE 1078: Fonament de pedra i morter del mur 1067.

UE 1088: Fonament de pedra irregular i morter del mur 1006.

UE 1090: Paviment de rajol rectangular que es lliura a 1086.

8. BIBLIOGRAFIA

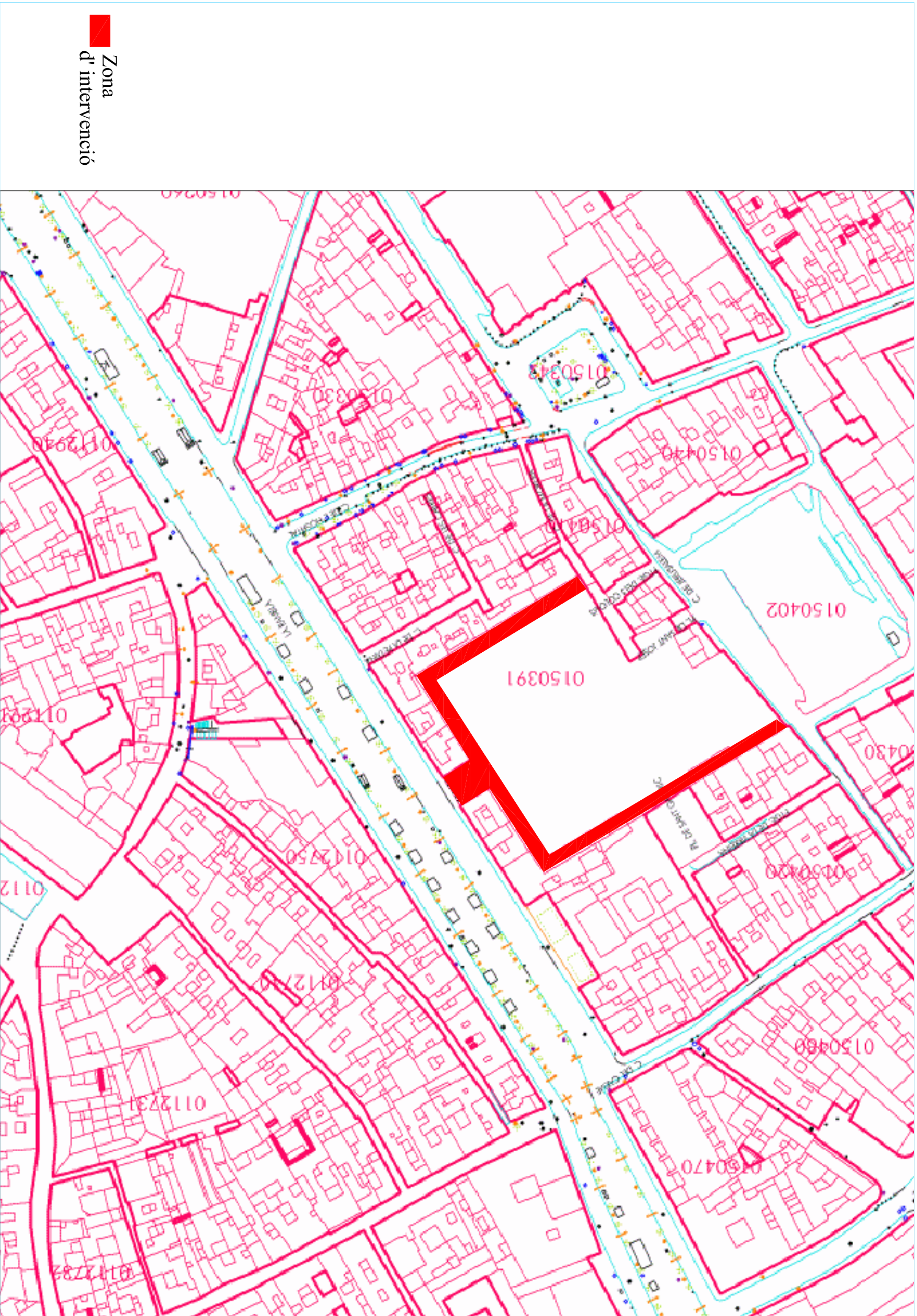
Barraquer, C. Los religiosos en Cataluña durante la primera mitad del siglo XIX. 1917 Barcelona

Claramunt, S. "La formació del raval de la Rambla. El pla de Barcelona i la seva historia. Actes del I congrés d'història del pla de Barclona" 183-203. 1982. Barcelona

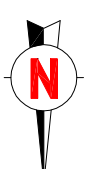
Gracia, a. Guàrdia, m.. Espai i societat a la barcelona pre-industrial. 1986. Barcelona.

9. PLANIMETRIA

1. Situació del mercat al planol de Barcelona.
2. Planta de situació.
3. Planta de la rasa 1 (sud) Fases 2-4
4. Planta de la rasa 1 (sud) després d'aixecar els paviments
5. Planta de detall de la rasa 1 (sud) Fases 1-3
6. Planta de la rasa 1 (nord)
7. Planta de la rasa 2
8. Planta de la rasa 3



 Zona d'intervenció



DIRECCIÓ ARQUEOLÒGICA

Daniel Alcubierre

AUTORS

Mario Granollers

OCODEX
ARQUEOLOGIA I PATRIMONI

INTERVENCIÓ
Mercat de la Boqueria
Barcelona (Barcelonès)

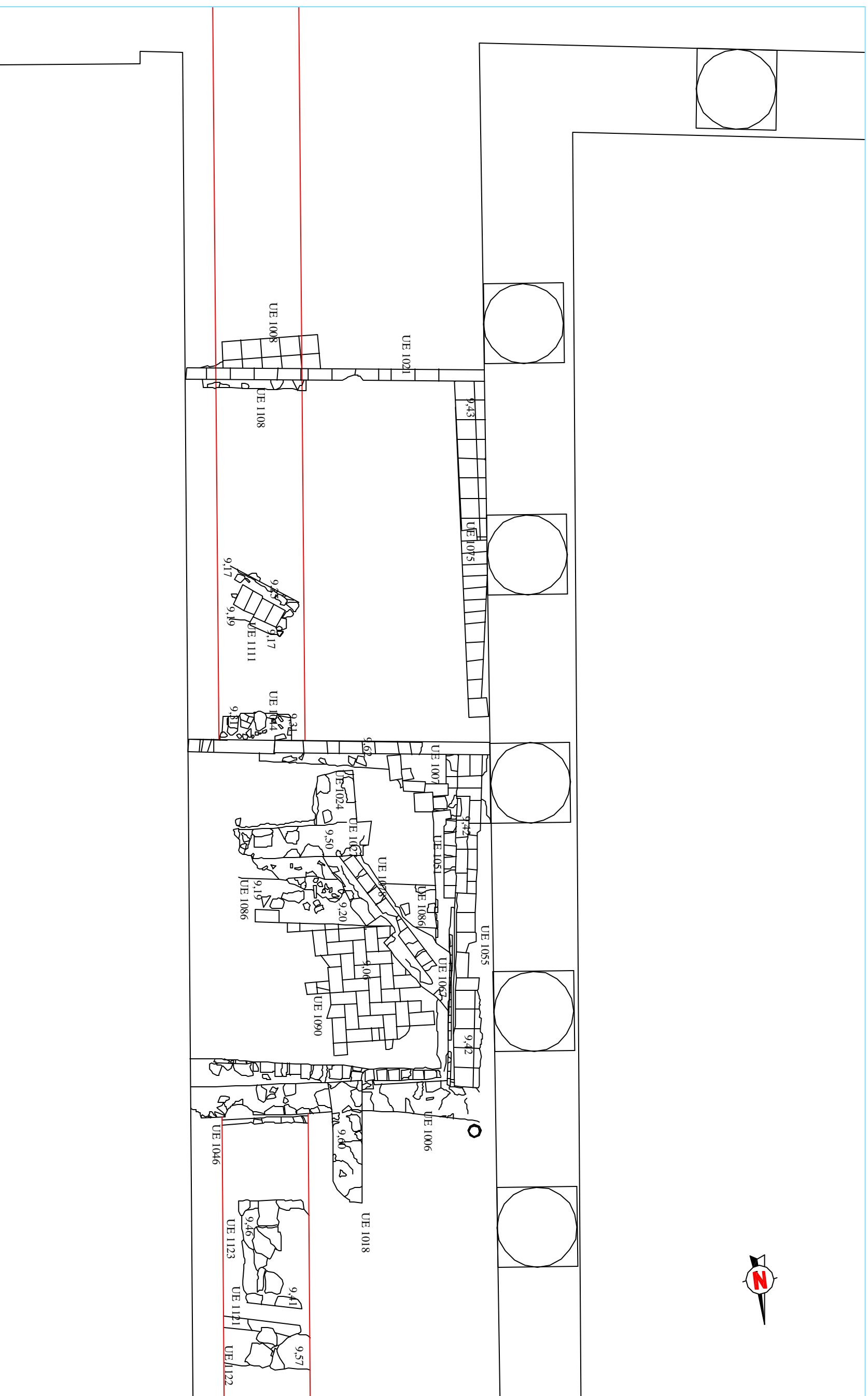
NOM DEL PLÀNOL
Situació del Mercat en el
plànol de Barcelona

Núm.
1

DIN A3 Escala: 1:2.000



Data: Agost 2002



DIRECCIÓ ARQUEOLÒGICA

Daniel Alcubierre

AUTORS

Mario Granollers



DIN A3 Escala: 1:50

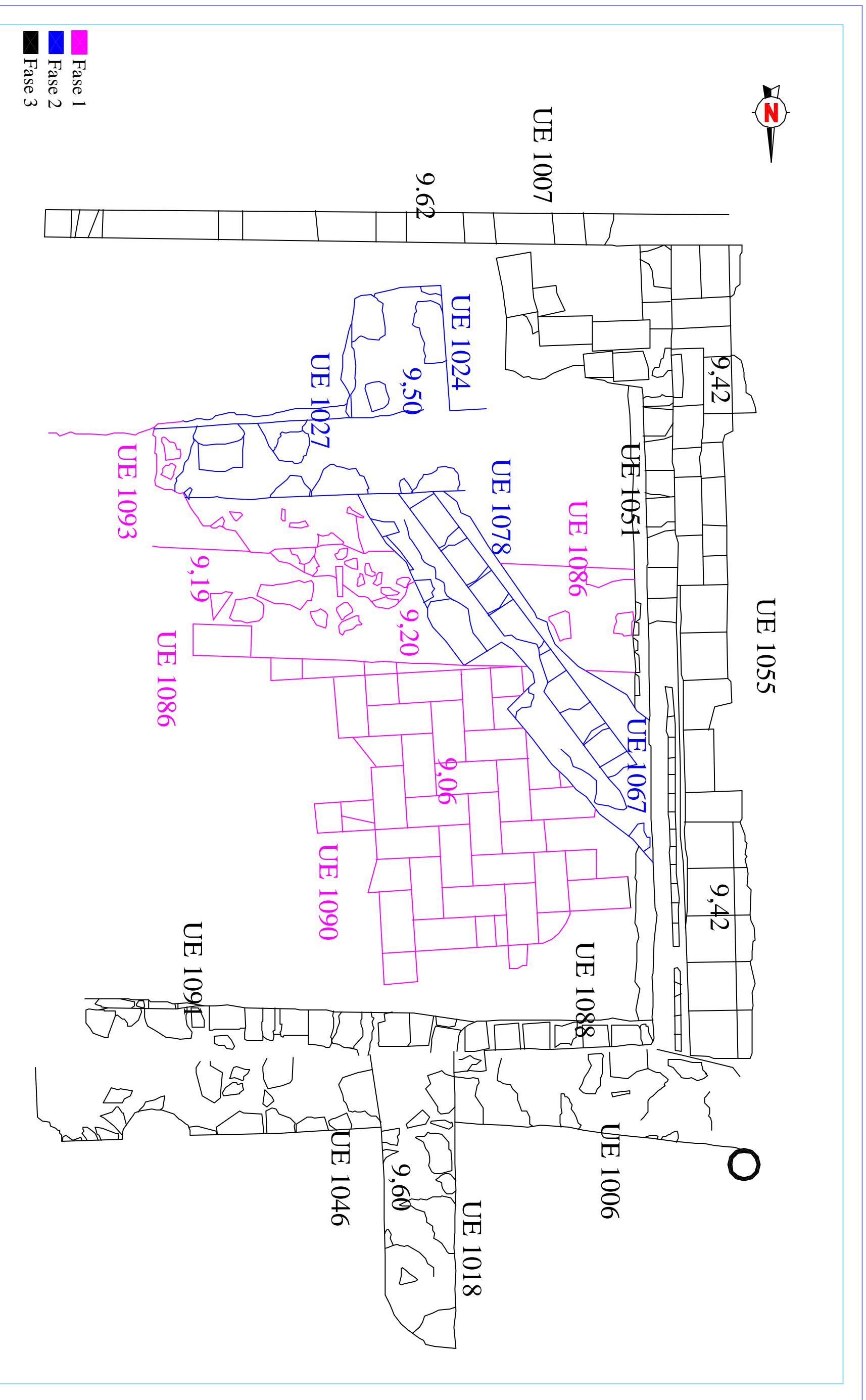
INTERVENCIÓ

Mercat de la Boqueria
Barcelona (Barcelonès)

NOM DEL PLÀNOL

Planta de la rasa 1 (sud)
després d' aixecar el paviment

Data: Agost 2002



DIRECCIÓ ARQUEOLÒGICA

Daniel Alcubierre

AUTORS

Mario Granollers

OCODEX
ARQUEOLÒGIA I PATRIMONI

DIN A3

Escala: 1:20

INTERVENCIÓ

Mercat de la Boqueria
Barcelona (Barcelonès)

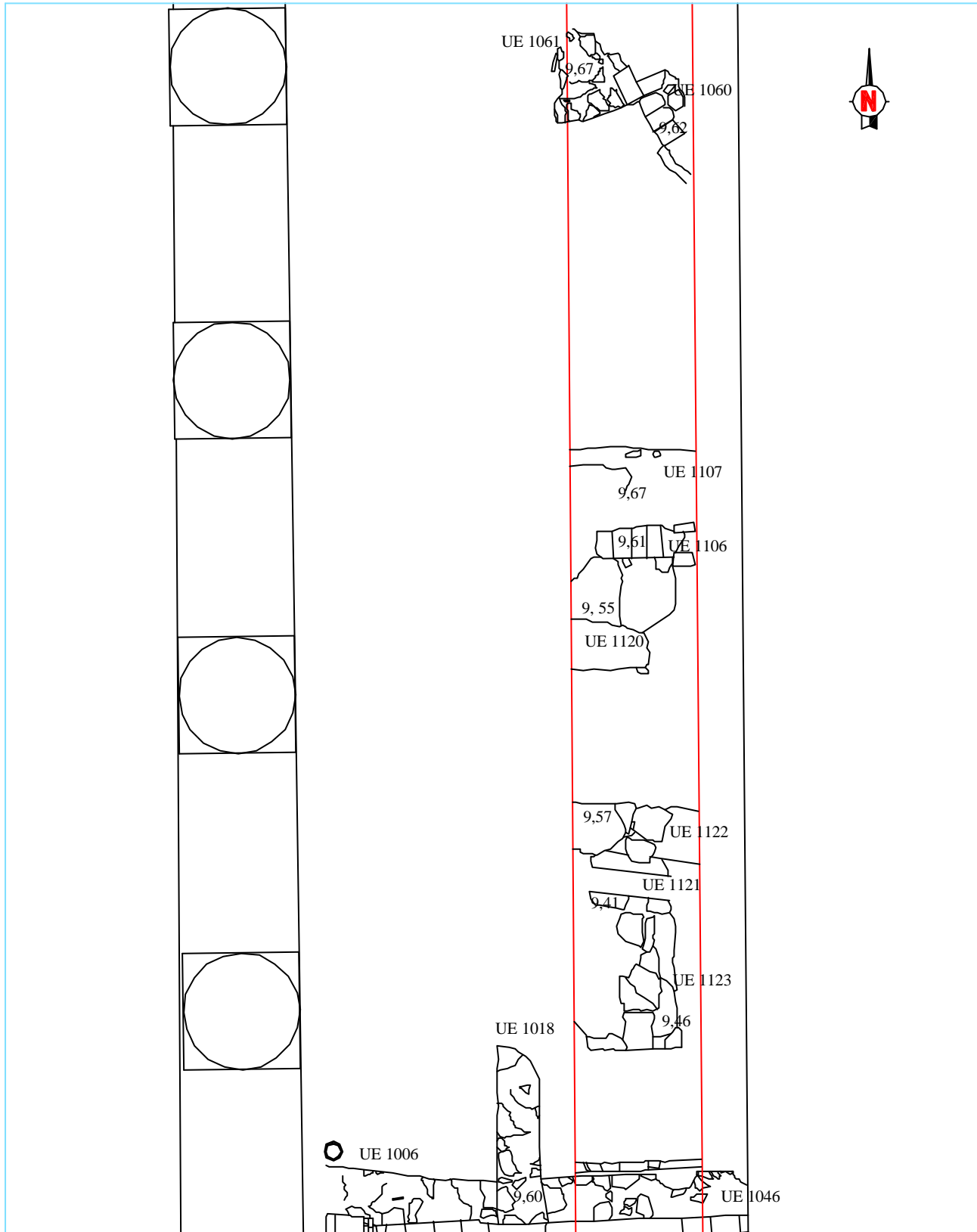
NOM DEL PLÀNOL



Planta de detall de la
rasa 1 (sud) fases 1-3

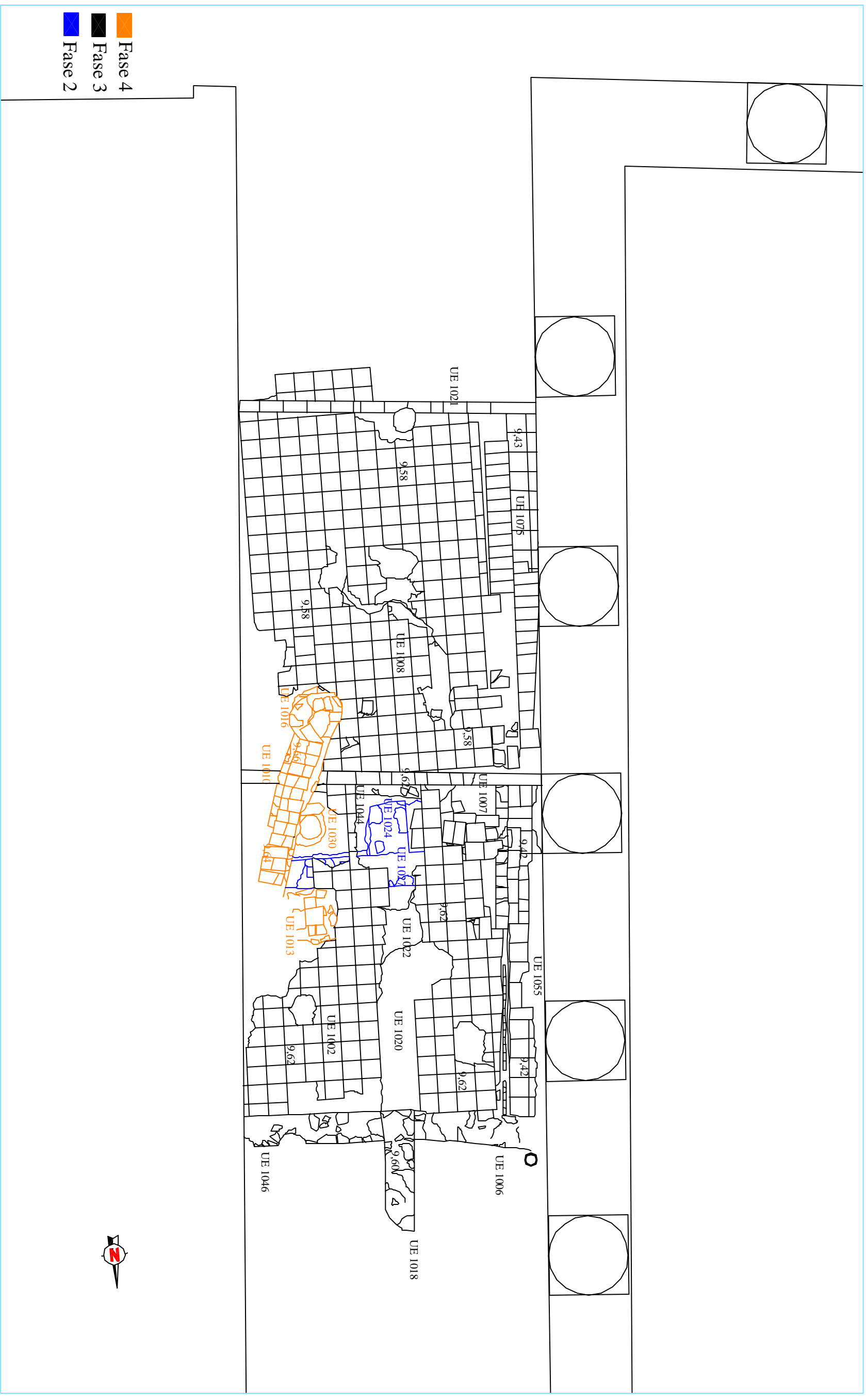
Núm.

5

Data: Agost 2002



 CODEX ARQUEOLOGIA I PATRIMONI	INTERVENCIÓ		NOM DEL PLÀNOL	Núm.
	Mercat de la Boqueria Barcelona (Barcelonès)		Planta general de la rasa 1 (nord)	6
DIN A4	Escala: 1:50		Data: Agost 2002	



DIRECCIÓ ARQUEOLÒGICA

Daniel Alcubierre

AUTORS

Mario Granollers



DIN A3 Escala: 1:50

INTERVENCIÓ

Mercat de la Boqueria
Barlona (Barcelona)

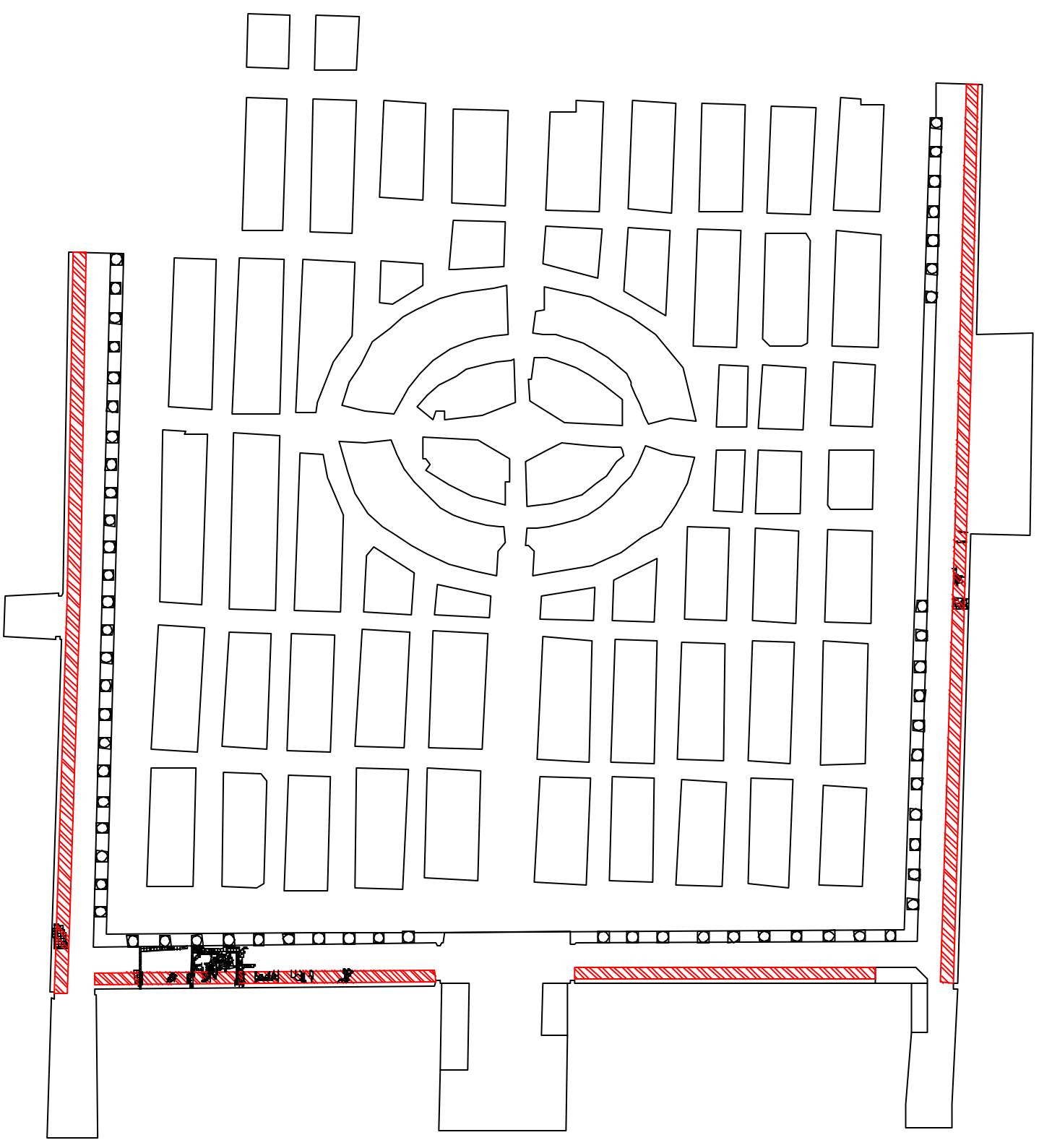
NOM DEL PLÀNOL

Planta de la rasa 1 (sud)
fases 2 - 4

Núm.

3

Data: Agost 2002



DIRECCIÓ ARQUEOLÒGICA

Daniel Alcubierre

AUTORS

Mario Granollers

OCODEX
ARQUEOLOGIA I PATRIMONI

DIN A3

Escala: 1:500

INTERVENCIÓ

Mercat de la Boqueria
Barcelona (Barcelonès)

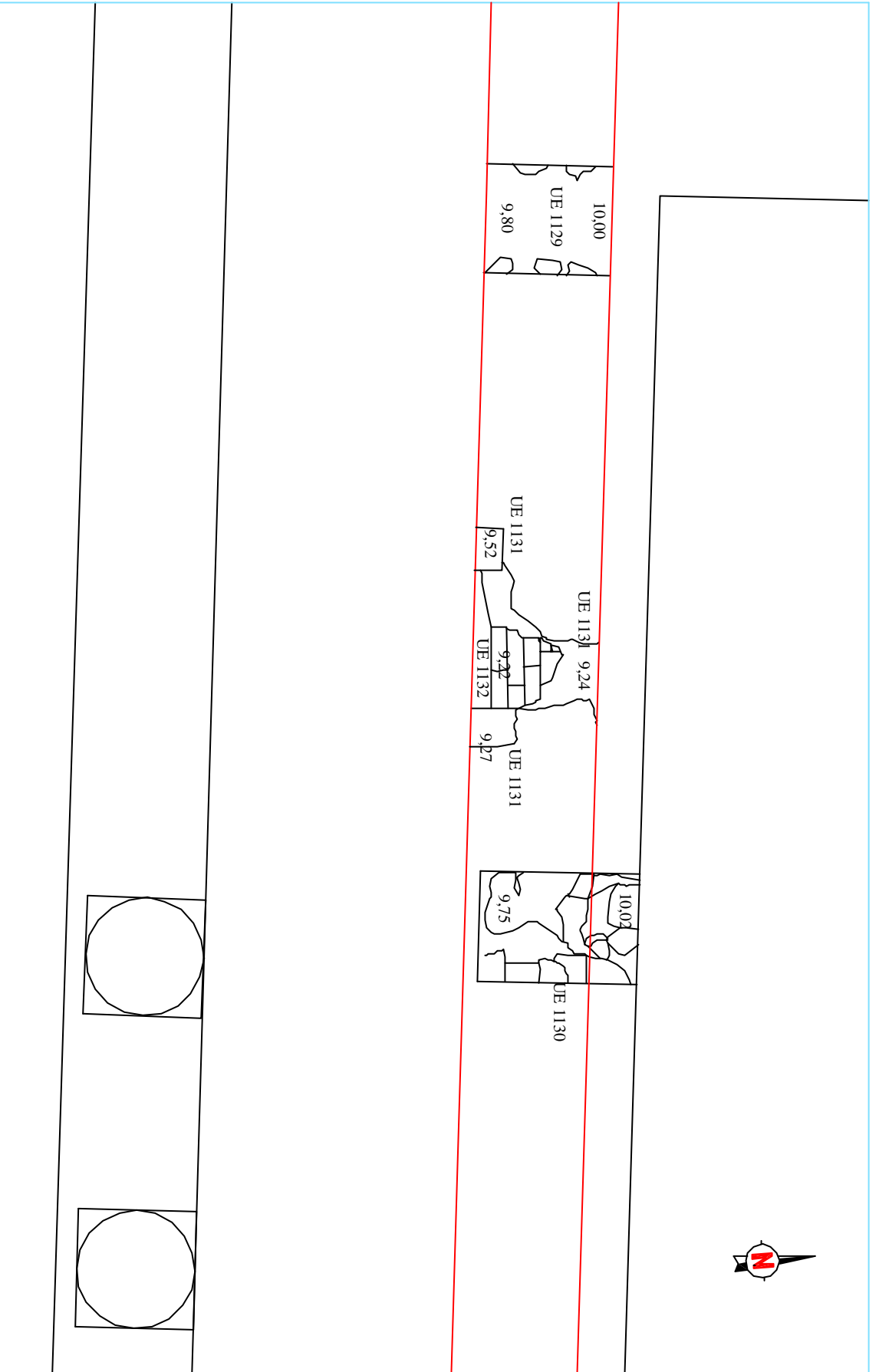
NOM DEL PLÀNOL

Plànol de situació

Data: Agost 2002

Núm.

2



OCODEX
ARQUEOLOGIA I PATRIMONI

INTERVENCIÓ
Mercat de la Boqueria
Barcelona (Barcelonès)

NOM DEL PLÀNOL
Planta general
de la rasa 3

Núm.
8

DIN A4

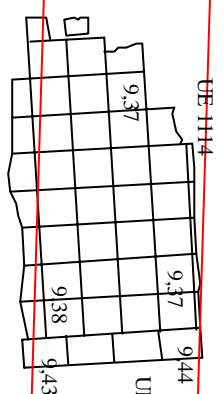
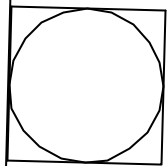
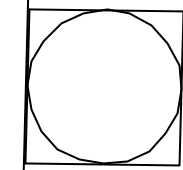
Escala: 1:50

0



2.5

Data: Setembre 2002




OCODEX
ARQUEOLOGIA I PATRIMONI

DIN A4 Escala: 1:50

INTERVENCIÓ
Mercat de la Boqueria
Barcelona (Barcelonès)

NOM DEL PLÀNOL
Planta general
de la rasa 2

Núm.
7



Data: Agost 2002

12. FITXES U.E.

Definició UE		Textura		Composició		Sector		1001	
Estrat		Compacta		Geològica Argila		Zona		Foto. Plan.	
		Color Marró		Orgànica Ossos				1	
				Artificial material Constructiu				2	
Relacions Físiques		Igual a		Datació		Criteri datació		3	
Cobreix a		Cobert per		s XIX XX		Ceràmic		4	
1002 1004 1005 1006 1007		1000		Interpretació		Anivellació		5	
Farceix a		Farcit per		Observacions		Estrat contemporani d'anivellació per la disposició del paviment del mercat. Format amb restes de material constructiu, enderroc, i materials contemporanis abocats.		6	
Talla a		Tallat per		Afecció		Tipus			
		1009		Si <input checked="" type="checkbox"/>		Parcial			
Es recolza en		Se li recolza		No <input type="checkbox"/>		% <input type="checkbox"/>			
Es lliura		Se li lliura							

Definició UE		Textura		Composició		Sector		1002	
Estructura				Geològica		Zona		Foto. Plan.	
		Color Ataronjat		Orgànica				7	
				Artificial morter rajol				8	
Relacions Físiques		Igual a		Datació		Criteri datació		9	
Cobreix a		Cobert per		XVII XVIII		Ceràmic		10	
1022		1001		Interpretació		Paviment		11	
Farceix a		Farcit per		Observacions		Paviment construït amb rajol quadrat de 20 x 20 cm, lligat amb morter de calç.		12	
Talla a		Tallat per		Afecció		Tipus		13	
		1009 1012 1015 1019 1065		Si <input checked="" type="checkbox"/>		Parcial		14	
Es recolza en		Se li recolza		No <input type="checkbox"/>		% <input type="checkbox"/>		15	
1006 1007 1018 1046 1051								16	
Es lliura		Se li lliura						17	
								18	
								19	
								20	

Definició UE		Textura		Composició		Sector		1003	
				Geològica		Zona		Foto. Plan.	
		Color		Orgànica					
				Artificial					
Relacions Físiques		Igual a		Datació		Criteri datació			
Cobreix a		Cobert per		XIX		Documental			
				Interpretació		Trinxera de fonamentació			
Farceix a		Farcit per		Observacions		Trinxera de fonamentació de la porxada del Mercat de la Boqueria. Construcció de 1840			
		1004		Afecció		Tipus			
Talla a		Tallat per		Si <input type="checkbox"/>					
1005 1006 1055 1075 1007				No <input type="checkbox"/>		% <input type="checkbox"/>			
Es recolza en		Se li recolza							
Es lliura		Se li lliura							

Definició UE		Textura		Composició		Sector		1004	
Estrat		Solta		Geològica		Zona		Foto. Plan.	
		Color		Orgànica					
		Gris		Artificial		material Constructiu			
Relacions Físiques		Igual a		Datació		Criteri datació			
Cobreix a		Cobert per		XIX		Estratigràfic			
		1001		Interpretació					
Farceix a		Farcit per		Farciment					
1003				Observacions					
Talla a		Tallat per		Farciment de la rasa 1003, material constructiu abocat.					
Es recolza en		Se li recolza		Afecció		Tipus			
Es lliura		Se li lliura		Si <input type="checkbox"/>					
				No <input type="checkbox"/>		%			

Definició UE		Textura		Composició		Sector		1005	
Estrat		Compacta		Geològica		Zona		Foto. Plan.	
		Color		Orgànica					
		Marró Fosc		Artificial		Argila			
Relacions Físiques		Igual a		Datació		Criteri datació			
Cobreix a		Cobert per		XVII XVIII		Ceràmic			
		1001		Interpretació					
Farceix a		Farcit per		Anivellació					
Talla a		Tallat per		Observacions					
1003				Estrat agilós de color marró fosc.					
Es recolza en		Se li recolza							
Es lliura		Se li lliura		Afecció		Tipus			
1006				Si <input type="checkbox"/>					
				No <input type="checkbox"/>		%			

Definició UE		Textura		Composició		Sector		1006	
Estructura				Geològica		Zona		Foto. Plan.	
		Color		Orgànica					
				Artificial		morter maons		12	
Relacions Físiques		Igual a		Datació		Criteri datació		13	
Cobreix a		Cobert per		XVIII		Estratigràfic		14	
		1001		Interpretació				15	
Farceix a		Farcit per		Mur				16	
Talla a		Tallat per		Observacions				270	
1003				Mur de maons lligats amb morter de calç, de 40 cm d'amplada. Es veu afectat per les rases constructives de les canalitzacions contemporànies.					
Es recolza en		Se li recolza							
1018 1088		1002 1051 1055		Afecció		Tipus			
Es lliura		Se li lliura		Si <input type="checkbox"/>					
				No <input type="checkbox"/>		%			

Definició UE		Textura	Composició		Sector	1007	
Estructura		<input type="text"/>	Geològica	<input type="text"/>	<input type="text"/>		
		Color	Orgànica	<input type="text"/>	Zona	Foto. Plan.	
		<input type="text"/>	Artificial	maons morter	<input type="text"/>	9	
Relacions Físiques		Igual a		Datació		17	
Cobreix a		Cobert per		Criteri datació		18	
Farceix a		Farcit per		Estratigràfic		19	
Talla a		Tallat per		Interpretació		20	
Es recolza en		Se li recolza		Mur		21	
Es lliura		Se li lliura		Observacions		22	
1044		1001		Enva construït amb una filades de maons de 15 x 30 cm, lligats amb morter de color groguenc. Només te una filada de maons d'ample, i conserva 5 filades d'alçada.		23	
		1002 1008		Afecció		24	
		1022		Si <input type="checkbox"/>		25	
				No <input type="checkbox"/>		26	
				% <input type="text"/>		27	
				Tipus <input type="text"/>		28	
						29	

Definició UE		Textura	Composició		Sector	1008	
Estructura		<input type="text"/>	Geològica	<input type="text"/>	<input type="text"/>		
		Color	Orgànica	<input type="text"/>	Zona	Foto. Plan.	
		<input type="text"/>	Artificial	rajol morter	<input type="text"/>	17	
Relacions Físiques		Igual a		Datació		18	
Cobreix a		Cobert per		Criteri datació		19	
Farceix a		Farcit per		Estratigràfic		20	
Talla a		Tallat per		Interpretació		21	
Es recolza en		Se li recolza		Paviment		22	
Es lliura		Se li lliura		Observacions		23	
1056 1109		1001		Paviment de rajol de terra cuita de 20 x 20 cm, amb restes de morter de calç de color groguenc.		24	
		1009 1015		Afecció		25	
		1007 1021		Si <input type="checkbox"/>		29	
				No <input type="checkbox"/>		30	
				% <input type="text"/>		31	
				Tipus <input type="text"/>		32	
						33	

Definició UE		Textura	Composició		Sector	1009	
Retall/Interestrat		<input type="text"/>	Geològica	<input type="text"/>	<input type="text"/>		
		Color	Orgànica	<input type="text"/>	Zona	Foto. Plan.	
		<input type="text"/>	Artificial	<input type="text"/>	<input type="text"/>	37	
Relacions Físiques		Igual a		Datació		38	
Cobreix a		Cobert per		Criteri datació		39	
Farceix a		Farcit per		Estratigràfic		40	
Talla a		Tallat per		Interpretació		41	
Es recolza en		Se li recolza		XIX		42	
Es lliura		Se li lliura		Clavaguera		43	
1015 1012		1010 1025		Observacions		44	
		1002 1007 1008 1027 1023		Rasa de claveguera.		45	
				Afecció		46	
				Si <input type="checkbox"/>		47	
				No <input type="checkbox"/>		48	
				% <input type="text"/>		49	
				Tipus <input type="text"/>		50	

Definició UE		Textura		Composició		Sector		1010	
Estructura		<input type="text"/>		Geològica <input type="text"/>		<input type="text"/>		Foto. Plan.	
		Color <input type="text"/>		Orgànica <input type="text"/>		Zona <input type="text"/>		7	
		<input type="text"/>		Artificial <input type="text"/>		morter maons		8	
Relacions Físiques		Igual a 1016 1013		Datació		Criteri datació		37	
Cobreix a		Cobert per		XIX		Estratigràfic		38	
1009		1001		Interpretació		Clavaguera		39	
Farceix a		Farcit per		Observacions		Clavaguera construïda amb maons de 24 x 15 cm, tant les parets com la base i la tapa, lligats aquests amb morter de color groc.		40	
1009				Si <input type="checkbox"/>		Tipus <input type="text"/>		41	
Talla a		Tallat per		No <input type="checkbox"/>				42	
				% <input type="text"/>				43	
Es recolza en		Se li recolza						44	
								62	
Es lliura		Se li lliura						63	
		1011 1025						64	
								110	

Definició UE		Textura		Composició		Sector		1011	
Estrat		Solta		Geològica Argila		<input type="text"/>		Foto. Plan.	
		Color Gris Fosc		Orgànica Ossos		Zona <input type="text"/>		62	
		<input type="text"/>		Artificial <input type="text"/>				63	
Relacions Físiques		Igual a 1017 1014		Datació		Criteri datació		64	
Cobreix a		Cobert per		XIX		Estratigràfic			
				Interpretació		Farciment			
Farceix a		Farcit per		Observacions		Farciment de la clavaguera 1010. Terra d'origen orgànic, de color fosc.			
				Si <input type="checkbox"/>		Tipus <input type="text"/>			
Talla a		Tallat per		No <input type="checkbox"/>					
				% <input type="text"/>					
Es recolza en		Se li recolza							
Es lliura		Se li lliura							
		1010							

Definició UE		Textura		Composició		Sector		1012	
Retall/Interestrat		<input type="text"/>		Geològica <input type="text"/>		<input type="text"/>		Foto. Plan.	
		Color <input type="text"/>		Orgànica <input type="text"/>		Zona <input type="text"/>			
		<input type="text"/>		Artificial <input type="text"/>					
Relacions Físiques		Igual a 1009 1015		Datació		Criteri datació			
Cobreix a		Cobert per		XIX		Estratigràfic			
				Interpretació		Canalització			
Farceix a		Farcit per		Observacions		Retall al paviment 1002, on s'encaixa un baixant ceràmic cilíndric.			
		1013		Si <input type="checkbox"/>		Tipus <input type="text"/>			
Talla a		Tallat per		No <input type="checkbox"/>					
				% <input type="text"/>					
Es recolza en		Se li recolza							
Es lliura		Se li lliura							
		1002 1022 1023							

Definició UE		Textura		Composició		Sector		1013	
Estructura				Geològica				Foto. Plan.	
		Color		Orgànica		Zona		37	
				Artificial		maons morter		38	
Relacions Físiques		Igual a 1010		Datació		Criteri datació		39	
Cobreix a		Cobert per		XIX		Estratigràfic		40	
		1001		Interpretació		Canalització		65	
Farceix a		Farcit per		Observacions		Baixador ceràmic que funciona com a canalització, de 20 x 25 cm			
1012									
Talla a		Tallat per		Afecció		Tipus			
				Si <input type="checkbox"/>					
Es recolza en		Se li recolza		No <input type="checkbox"/>		% <input type="checkbox"/>			
Es lliura		Se li lliura							
		1014							

Definició UE		Textura		Composició		Sector		1014	
Estrat		Solta		Geològica		Argila		Foto. Plan.	
		Color		Orgànica		Ossos		Zona	
		Gris Fosc		Artificial		ceràmica			
Relacions Físiques		Igual a 1011		Datació		Criteri datació			
Cobreix a		Cobert per		XIX		Estratigràfic			
		1001		Interpretació		Farciment			
Farceix a		Farcit per		Observacions		Farciment de terra d'origen orgànic al baixant 1013.			
Talla a		Tallat per		Afecció		Tipus			
				Si <input type="checkbox"/>					
Es recolza en		Se li recolza		No <input type="checkbox"/>		% <input type="checkbox"/>			
Es lliura		Se li lliura							
		1013							

Definició UE		Textura		Composició		Sector		1015	
Retall/Interestrat				Geològica				Foto. Plan.	
		Color		Orgànica		Zona			
				Artificial					
Relacions Físiques		Igual a 1009 1012		Datació		Criteri datació			
Cobreix a		Cobert per		XIX		Estratigràfic			
		1016		Interpretació		Canalització			
Farceix a		Farcit per		Observacions		Retall al paviment 1008 per encavir el baixant 1016.			
		1016							
Talla a		Tallat per		Afecció		Tipus			
				Si <input type="checkbox"/>					
Es recolza en		Se li recolza		No <input type="checkbox"/>		% <input type="checkbox"/>			
Es lliura		Se li lliura							
		1008 1056							

Definició UE		Textura		Composició		Sector		1016	
Estructura				Geològica				Foto. Plan.	
		Color		Orgànica		Zona			
				Artificial		maons morter			
Relacions Físiques		Igual a		Datació		Criteri datació			
		1010		XIX		Estratigràfic			
Cobreix a		Cobert per		Interpretació					
		1001		Canalització					
Farceix a		Farcit per		Observacions					
1015				Obra de maons lligats amb morter blanc que configura un baixant al sud de la claveguera 1010.					
Talla a		Tallat per		Afecció		Tipus			
				Si <input type="checkbox"/>					
Es recolza en		Se li recolza		No <input type="checkbox"/>		% <input type="checkbox"/>			
Es lliura		Se li lliura							
		1017							

Definició UE		Textura		Composició		Sector		1017	
Estrat		Solta		Geològica		Argila		Foto. Plan.	
		Color		Orgànica		Ossos			
		Gris Fosc		Artificial		ceràmica vidre			
Relacions Físiques		Igual a		Datació		Criteri datació			
				XIX		Estratigràfic			
Cobreix a		Cobert per		Interpretació					
		1001		Farciment					
Farceix a		Farcit per		Observacions					
				Farciment de terra d'origen orgànic de la canalització 1016.					
Talla a		Tallat per		Afecció		Tipus			
				Si <input type="checkbox"/>					
Es recolza en		Se li recolza		No <input type="checkbox"/>		% <input type="checkbox"/>			
Es lliura		Se li lliura							
		1016							

Definició UE		Textura		Composició		Sector		1018	
Estructura				Geològica				Foto. Plan.	
		Color		Orgànica		Zona			
				Artificial		pedres morter		66	
Relacions Físiques		Igual a		Datació		Criteri datació		67	
				XVIII		Estratigràfic			
Cobreix a		Cobert per		Interpretació					
		1001		Fonamentació					
Farceix a		Farcit per		Observacions					
				Fonament de mur, d'obra de pedra i morter, de 40 cm d'amplada. Perpendicular a 1006.					
Talla a		Tallat per		Afecció		Tipus			
				Si <input checked="" type="checkbox"/>					
Es recolza en		Se li recolza		No <input type="checkbox"/>		% <input type="checkbox"/>			
		1006 1002 1046							
Es lliura		Se li lliura							
		1019 1022							

Definició UE		Textura		Composició		Sector		1019	
Retall/Interestrat		<input type="text"/>		Geològica <input type="text"/>		<input type="text"/>			
		Color <input type="text"/>		Orgànica <input type="text"/>		Zona <input type="text"/>		Foto. Plan.	
		<input type="text"/>		Artificial <input type="text"/>		<input type="text"/>		12	
Relacions Físiques		Igual a		Datació		Criteri datació		13	
Cobreix a		Cobert per		XIX XX		Estratigràfic		16	
Farceix a		Farcit per		Indeterminat				68	
Talla a		Tallat per		Observacions				69	
1002		1020		Rasa el paviment 1002, de 40 cm d'ample. Possiblement per encavir una canalització contemporània.				70	
Es recolza en		Se li recolza		Afecció		Tipus		71	
Es lliura		Se li lliura		Si <input type="checkbox"/>		<input type="text"/>		72	
				No <input type="checkbox"/>		%		73	
								74	
								75	
								76	

Definició UE		Textura		Composició		Sector		1020	
Estrat		Solta		Geològica Argila		<input type="text"/>			
		Color Marró		Orgànica <input type="text"/>		Zona <input type="text"/>		Foto. Plan.	
		<input type="text"/>		Artificial material Constructiu		<input type="text"/>		12	
Relacions Físiques		Igual a		Datació		Criteri datació		13	
Cobreix a		Cobert per		XIX XX		Estratigràfic		16	
1024 1022		1001		Interpretació				70	
Farceix a		Farcit per		Farciment				71	
1019				Observacions				72	
Talla a		Tallat per		Farciment de la rasa 1019. Morfològicament es identica a l'estrat 1001.				73	
Es recolza en		Se li recolza		Afecció		Tipus		74	
Es lliura		Se li lliura		Si <input type="checkbox"/>		<input type="text"/>		75	
1018				No <input type="checkbox"/>		%		76	

Definició UE		Textura		Composició		Sector		1021	
Estructura		<input type="text"/>		Geològica <input type="text"/>		<input type="text"/>			
		Color <input type="text"/>		Orgànica <input type="text"/>		Zona <input type="text"/>		Foto. Plan.	
		<input type="text"/>		Artificial maons morter		<input type="text"/>		78	
Relacions Físiques		Igual a		Datació		Criteri datació		301	
Cobreix a		Cobert per		XVIII		Estratigràfic		302	
1101		1001		Interpretació				303	
Farceix a		Farcit per		Mur				304	
Talla a		Tallat per		Observacions				305	
Es recolza en		Se li recolza		Envà de maons de 15 x 30 cm, lligats amb morter groc, que limita el paviment 1008 pel sud. conserav 4 filades d'alçada.				306	
Es lliura		Se li lliura		Afecció		Tipus		307	
1108		1008		Si <input checked="" type="checkbox"/>		<input type="text"/>		308	
				No <input type="checkbox"/>		%		309	
								310	
								326	

Definició UE		Textura		Composició		Sector		1022	
Estrat		Compacta		Geològica		Zona		Foto. Plan.	
		Color		Orgànica				79	
		Blanc		Artificial		morter		80	
Relacions Físiques		Igual a		Datació		Criteri datació		81	
Cobreix a		Cobert per		XVIII		Estratigràfic		82	
1023 1058 1039 1026		1002		Interpretació		Preparació de paviment		83	
Farceix a		Farcit per		Observacions		Preparació de morter del paviment 1002, format per una capa de morter de calç i sorra.		84	
				Si <input type="checkbox"/>		Tipus		85	
Talla a		Tallat per		No <input type="checkbox"/>				86	
		1009 1019 1012 1065 1068		%				87	
Es recolza en		Se li recolza						88	
Es lliura		Se li lliura							
1006 1051 1018 1046 1007									

Definició UE		Textura		Composició		Sector		1023	
Estrat		Compacta		Geològica		Zona		Foto. Plan.	
		Color		Orgànica				89	
		Gris		Artificial		morter		90	
Relacions Físiques		Igual a		Datació		Criteri datació			
Cobreix a		Cobert per		XVII XVIII		Estratigràfic			
1024 1027 1028		1062		Interpretació		Revestiment			
Farceix a		Farcit per		Observacions		Capa de morter gris molt dura i compacte que cobreix els murs 1024 i 1027.			
				Si <input type="checkbox"/>		Tipus			
Talla a		Tallat per		No <input type="checkbox"/>					
		1019 1012 1009 1052		%					
Es recolza en		Se li recolza							
Es lliura		Se li lliura							

Definició UE		Textura		Composició		Sector		1024	
Estructura				Geològica		Zona		Foto. Plan.	
		Color		Orgànica				27	
				Artificial		pedres morter		28	
Relacions Físiques		Igual a		Datació		Criteri datació		91	
Cobreix a		Cobert per		XVII XVIII		Estratigràfic		92	
1027		1022 1023		Interpretació		Fonamentació		110	
Farceix a		Farcit per		Observacions		Fonament de pedra lligada amb morter de calç, amb orientació N-S. Presenta lgunes pedres ben escairades, de uns 40 x 20 cm.		111	
				Si <input checked="" type="checkbox"/>		Tipus		112	
Talla a		Tallat per		No <input type="checkbox"/>				113	
		1009		%				114	
Es recolza en		Se li recolza						115	
1040		1067 1078						118	
Es lliura		Se li lliura						119	
1058 1063 1033 1035 1034								120	
								121	

Definició UE		Textura		Composició		Sector		1025	
Estrat		Solta		Geològica Argila		Zona		Foto. Plan.	
		Color Gris		Orgànica Ossos				93	
				Artificial material Constructiu				94	
Relacions Físiques		Igual a		Datació		Criteri datació			
Cobreix a		Cobert per		XIX		Estratigràfic			
1009		1001		Interpretació		Farciment			
Farceix a		Farcit per		Observacions		Farciment de la rasa de la claveguera 1010.			
1009				Afecció		Si <input type="checkbox"/>		Tipus	
Talla a		Tallat per		No <input type="checkbox"/>		% <input type="checkbox"/>		<input type="text"/>	
Es recolza en		Se li recolza							
Es lliura		Se li lliura							
1010									

Definició UE		Textura		Composició		Sector		1026	
Estrat		Solta		Geològica Argila		Zona		Foto. Plan.	
		Color Gris		Orgànica Ossos				95	
				Artificial material Constructiu ceràmica				96	
Relacions Físiques		Igual a		Datació		Criteri datació			
Cobreix a		Cobert per		XVIII		Ceràmic			
1032		1001 1022		Interpretació		Farciment			
Farceix a		Farcit per		Observacions		Farciment de la rasa constructiva del mur 1007, amb restes de material orgànic, possibles filtracions de la claveguera propera.			
1032				Afecció		Si <input type="checkbox"/>		Tipus	
Talla a		Tallat per		No <input type="checkbox"/>		% <input type="checkbox"/>		<input type="text"/>	
Es recolza en		Se li recolza							
Es lliura		Se li lliura							
1007									

Definició UE		Textura		Composició		Sector		1027	
Estructura				Geològica		Zona		Foto. Plan.	
		Color		Orgànica				27	
				Artificial pedres morter				28	
Relacions Físiques		Igual a		Datació		Criteri datació		97	
Cobreix a		Cobert per		XVII XVIII		Estratigràfic		110	
1040		1024		Interpretació		Fonamentació		111	
Farceix a		Farcit per		Observacions		Fonamentació de pedres lligades amb morter de calç. Presenta alguns carreus ben escairats, algun amb traces d'un encaix.		112	
1040				Afecció		Si <input checked="" type="checkbox"/>		113	
Talla a		Tallat per		No <input type="checkbox"/>		% <input type="checkbox"/>		114	
Es recolza en		Se li recolza						115	
Es lliura		Se li lliura						118	
1040		1033 1035 1034 1039 1036						119	
								120	
								121	
								122	
								Tipus	
								Total	

Definició UE		Textura		Composició		Sector		1028	
Estrat		Compacta		Argila					
		Color		Geològica		Zona		Foto. Plan.	
		Beix		Orgànica				98	
				Artificial				99	
				morter					
Relacions Físiques		Igual a		Datació		Criteri datació			
Cobreix a		Cobert per		XVIII		Ceràmic			
1024 1027		1023							
Farceix a		Farcit per		Interpretació					
				Colmatació					
Talla a		Tallat per		Observacions					
		1032		Estrat compacte, de color ocre, amb restes de material constructiu.					
Es recolza en		Se li recolza		Afecció		Tipus			
				Si <input type="checkbox"/>					
Es lliura		Se li lliura		No <input type="checkbox"/>					
				%					

Definició UE		Textura		Composició		Sector		1030	
Estrat		Solta		Grava					
		Color		Geològica		Zona		Foto. Plan.	
		Blanc		Orgànica				27	
				Artificial				28	
				morter				54	
Relacions Físiques		Igual a		Datació		Criteri datació			
Cobreix a		Cobert per		XVIII		Estratigràfic			
1031		1009						55	
Farceix a		Farcit per		Interpretació				56	
				Farciment				57	
Talla a		Tallat per		Observacions				58	
		1009		Farciment de morter molt disgregat que omple el retall 1031.				59	
Es recolza en		Se li recolza		Afecció		Tipus		61	
				Si <input type="checkbox"/>				97	
Es lliura		Se li lliura		No <input type="checkbox"/>				104	
				%				105	
								106	
								107	

Definició UE		Textura		Composició		Sector		1031	
Retall/Interestrat									
		Color		Geològica		Zona		Foto. Plan.	
				Orgànica					
				Artificial					
Relacions Físiques		Igual a		Datació		Criteri datació			
Cobreix a		Cobert per		XVIII		Estratigràfic			
		1030							
Farceix a		Farcit per		Interpretació					
		1009		Indeterminat					
Talla a		Tallat per		Observacions					
1039 1040 1041 1037 1036		1009		Petit retall de funció indeterminada.					
Es recolza en		Se li recolza		Afecció		Tipus			
				Si <input type="checkbox"/>					
Es lliura		Se li lliura		No <input type="checkbox"/>					
				%					

Definició UE		Textura		Composició		Sector		1032	
Retall/Interestrat		<input type="text"/>		Geològica <input type="text"/>		<input type="text"/>			
		Color		Orgànica <input type="text"/>		Zona		Foto. Plan.	
		<input type="text"/>		Artificial <input type="text"/>		<input type="text"/>		108	
Relacions Físiques		Igual a		Datació		Criteri datació		109	
Cobreix a		Cobert per		XVIII		Ceràmic		110	
		1026 1044		Interpretació		Trinxera de fonamentació		111	
Farceix a		Farcit per		Observacions		Rasa de fonamentació del mur 1007-1044, de 20 cm d'ample.		112	
		1028 1033 1024 1039 1040							
Talla a		Tallat per							
		1009							
Es recolza en		Se li recolza		Afecció		Tipus			
				Si <input type="checkbox"/>		<input type="text"/>			
Es lliura		Se li lliura		No <input type="checkbox"/>		%		<input type="text"/>	

Definició UE		Textura		Composició		Sector		1033	
Estrat		Compacta		Geològica Argila		<input type="text"/>			
		Color		Orgànica <input type="text"/>		Zona		Foto. Plan.	
		Ataronjat		Artificial <input type="text"/>		<input type="text"/>		113	
Relacions Físiques		Igual a		Datació		Criteri datació		114	
Cobreix a		Cobert per		XVII XVIII		Estratigràfic		115	
		1028		Interpretació		Nivell d'ús (paviment de terra piconada)			
Farceix a		Farcit per		Observacions		Estrat de terra piconada, de molt poca potencia, sense presència de ceràmica.			
Talla a		Tallat per		Afecció		Tipus			
		1032 1009		Si <input type="checkbox"/>		<input type="text"/>			
Es recolza en		Se li recolza		No <input type="checkbox"/>		%		<input type="text"/>	
Es lliura		Se li lliura							
		1024 1027							

Definició UE		Textura		Composició		Sector		1034	
Estrat		Compacta		Geològica Argila		<input type="text"/>			
		Color		Orgànica <input type="text"/>		Zona		Foto. Plan.	
		Ataronjat		Artificial material Constructiu		<input type="text"/>		116	
Relacions Físiques		Igual a		Datació		Criteri datació		117	
		1033		XVIII		Estratigràfic			
Cobreix a		Cobert per		Interpretació		Nivell d'ús (paviment de terra piconada)			
		1028							
Farceix a		Farcit per		Observacions		Estrat molt similar a UE 1033. Nivell d'argila piconada de poca potencia.			
Talla a		Tallat per		Afecció		Tipus			
		1012		Si <input type="checkbox"/>		<input type="text"/>			
Es recolza en		Se li recolza		No <input type="checkbox"/>		%		<input type="text"/>	
Es lliura		Se li lliura							
		1024 1027							

Definició UE		Textura		Composició		Sector		1035	
Estrat		Compacta		Geològica Argila		Zona		Foto. Plan.	
		Color		Orgànica				118	
		Gris		Artificial		calç		119	
Relacions Físiques		Igual a		Datació		Criteri datació		120	
Cobreix a		Cobert per		XVII XVIII		Estratigràfic		121	
1036 1037		1033		Interpretació		Nivell d'ús (paviment de terra piconada)			
Farceix a		Farcit per		Observacions		Nivell de terra grisa, de poca potencia. possible nivell d'us.			
Talla a		Tallat per		Afecció		Tipus			
		1009 1032 1031		Si <input type="checkbox"/>					
Es recolza en		Se li recolza		No <input type="checkbox"/>		%			
Es lliura		Se li lliura							
1024 1027									

Definició UE		Textura		Composició		Sector		1036	
Estrat		Compacta		Geològica		Zona		Foto. Plan.	
		Color		Orgànica				122	
		Groc		Artificial		morter		123	
Relacions Físiques		Igual a		Datació		Criteri datació			
Cobreix a		Cobert per		XVII XVIII		Estratigràfic			
1037 1034		1035		Interpretació		Anivellació			
Farceix a		Farcit per		Observacions		Capa de morter sobre la UE 1037. Possible nivell d'us o paviment.			
Talla a		Tallat per		Afecció		Tipus			
		1031		Si <input type="checkbox"/>					
Es recolza en		Se li recolza		No <input type="checkbox"/>		%			
Es lliura		Se li lliura							
1024 1027									

Definició UE		Textura		Composició		Sector		1037	
Estrat		Compacta		Geològica Argila		Zona		Foto. Plan.	
		Color		Orgànica				124	
		Ataronjat		Artificial		material Constructiu		125	
Relacions Físiques		Igual a		Datació		Criteri datació		126	
Cobreix a		Cobert per		XVII XVIII		Ceràmic		127	
1039		1036 1035		Interpretació		Colmatació		128	
Farceix a		Farcit per		Observacions		Estrat d'argila plàstica amb restes de calç que es lliura als murs de la cata 1.			
Talla a		Tallat per		Afecció		Tipus			
		1032 1009 1031		Si <input type="checkbox"/>					
Es recolza en		Se li recolza		No <input type="checkbox"/>		%			
Es lliura		Se li lliura							
1024 1027									

Definició UE		Textura		Composició		Sector		1038	
Estrat		Compacta		Geològica		Zona		Foto. Plan.	
		Color		Orgànica				129	
		Rosat		Artificial		morter		130	
Relacions Físiques		Igual a		Datació		Criteri datació		131	
Cobreix a		Cobert per		XVII XVIII		Estratigràfic			
1037		1036							
Farceix a		Farcit per		Interpretació		Colmatació			
Talla a		Tallat per		Observacions		Estrat format per morter disgregat de color rosat, de molt poca potència.			
Es recolza en		Se li recolza		Afecció		Tipus			
				Si <input type="checkbox"/>					
Es lliura		Se li lliura		No <input type="checkbox"/>					
1027				%					

Definició UE		Textura		Composició		Sector		1039	
Estrat		Compacta		Geològica		Zona		Foto. Plan.	
		Color		Orgànica				132	
		Vermellós		Artificial				133	
Relacions Físiques		Igual a		Datació		Criteri datació		134	
Cobreix a		Cobert per		XVII XVIII		Estratigràfic		135	
1040		1037						136	
Farceix a		Farcit per		Interpretació		Colmatació		137	
Talla a		Tallat per		Observacions		Estrat d'argila plàstica on apareixen restes de carbons i calç.			
		1009 1032 1031							
Es recolza en		Se li recolza		Afecció		Tipus			
				Si <input type="checkbox"/>					
Es lliura		Se li lliura		No <input type="checkbox"/>					
1024 1027				%					

Definició UE		Textura		Composició		Sector		1040	
Estrat		Compacta		Geològica		Zona		Foto. Plan.	
		Color		Orgànica				138	
		Gris		Artificial		morter		139	
Relacions Físiques		Igual a		Datació		Criteri datació		140	
Cobreix a		Cobert per		XVII XVIII		Estratigràfic		141	
1041		1039						142	
Farceix a		Farcit per		Interpretació		Paviment		143	
								144	
Talla a		Tallat per		Observacions		Nivell de morter gris molt dur i compacte, de entre 2 i 3 cm de potència.		145	
		1032 1031							
Es recolza en		Se li recolza		Afecció		Tipus			
		1024 1027		Si <input type="checkbox"/>					
Es lliura		Se li lliura		No <input type="checkbox"/>					
				%					

Definició UE		Textura		Composició		Sector		1041	
Estrat		Compacta		Geològica Argila		Zona		Foto. Plan.	
		Color Marró Fosc		Orgànica				146	
				Artificial				147	
Relacions Físiques		Igual a		Datació		Criteri datació		148	
Cobreix a 1042		Cobert per 1040		XVII		Estratigràfic		149	
Farceix a		Farcit per		Interpretació					
Talla a		Tallat per 1031		Colmatació					
Es recolza en		Se li recolza		Observacions					
Es lliura		Se li lliura		Estrat d'argila plàstica de molt poca motència. No apareixen restes ceràmics.					
				Afecció		Tipus			
				Si <input type="checkbox"/>					
				No <input type="checkbox"/>		%			

Definició UE		Textura		Composició		Sector		1042	
Estructura		Compacta		Geològica Grava		Zona		Foto. Plan.	
		Color Groc		Orgànica				150	
				Artificial morter				151	
Relacions Físiques		Igual a		Datació		Criteri datació		152	
Cobreix a 1043		Cobert per 1041		XVII		Estratigràfic		153	
Farceix a		Farcit per		Interpretació					
Talla a		Tallat per 1032 1015 1031		Nivell d'ús (paviment de terra piconada)					
Es recolza en		Se li recolza		Observacions					
Es lliura		Se li lliura		Nivell de grases i morter, compacte. Possible nivell d'us o paviment.					
				Afecció		Tipus			
				Si <input type="checkbox"/>					
				No <input type="checkbox"/>		%			

Definició UE		Textura		Composició		Sector		1043	
Estrat		Compacta		Geològica Argila		Zona		Foto. Plan.	
		Color Vermellós		Orgànica Carbons				154	
				Artificial calç				155	
Relacions Físiques		Igual a		Datació		Criteri datació		156	
Cobreix a		Cobert per 1042		XVII		Estratigràfic		157	
Farceix a		Farcit per		Interpretació				158	
Talla a		Tallat per 1029 1031 1032		Colmatació				159	
Es recolza en		Se li recolza		Observacions				160	
Es lliura		Se li lliura		Estrat d'argila molt dur i compacte.					
				Afecció		Tipus			
				Si <input type="checkbox"/>					
				No <input type="checkbox"/>		%			

Definició UE		Textura		Composició		Sector		1044	
Estructura				Geològica				Foto. Plan.	
		Color		Orgànica		Zona		26	
				Artificial		morter maons		27	
Relacions Físiques		Igual a		Datació		Criteri datació		28	
Cobreix a		Cobert per		XVIII		Estratigràfic		161	
		1026		Fonamentació				162	
Farceix a		Farcit per		Observacions				163	
1032				Fonamentació del mur 1007, fet amb maons, material de construcció abocat i morter de color groc.					
Talla a		Tallat per		Afecció		Tipus			
Es recolza en		Se li recolza		Si <input checked="" type="checkbox"/>		Total			
1007				No <input type="checkbox"/>					
Es lliura		Se li lliura		% <input type="checkbox"/>					

Definició UE		Textura		Composició		Sector		1046	
Estructura				Geològica				Foto. Plan.	
		Color		Orgànica		Zona		172	
				Artificial		pedres morter maons		173	
Relacions Físiques		Igual a		Datació		Criteri datació		174	
Cobreix a		Cobert per		XVIII		Estratigràfic		234	
		1001 1034		Fonamentació				235	
Farceix a		Farcit per		Observacions				236	
1073				Mur de maçoneria, d'obra mixta, amb petits carreus (20 x 20 cm), pedra no escairada i maons, lligat amb morter de calç de color blanc.				241	
Talla a		Tallat per		Afecció		Tipus		242	
Es recolza en		Se li recolza		Si <input type="checkbox"/>		Total		278	
1018		1002		No <input type="checkbox"/>				279	
Es lliura		Se li lliura		% <input type="checkbox"/>				280	
		1022 1072						283	
								284	

Definició UE		Textura		Composició		Sector		1051	
Estructura				Geològica				Foto. Plan.	
		Color		Orgànica		Zona		177	
				Artificial		morter maons		178	
Relacions Físiques		Igual a		Datació		Criteri datació		221	
Cobreix a		Cobert per		XVIII		Estratigràfic		222	
		1001		Mur				223	
Farceix a		Farcit per		Observacions				224	
1052				Mur de maons. Possible límit d'un dipòsit o estructura hidràulica no definida, documentada només de manera parcial.				225	
Talla a		Tallat per		Afecció		Tipus		247	
Es recolza en		Se li recolza		Si <input checked="" type="checkbox"/>		Total		248	
1006 1088		1002 1055		No <input type="checkbox"/>				249	
Es lliura		Se li lliura		% <input type="checkbox"/>				250	
		1022 1053 1054						251	
								252	
								253	

Definició UE		Textura		Composició		Sector		1052	
Retall/Interestrat		<input type="text"/>		Geològica <input type="text"/>		<input type="text"/>		Foto. Plan.	
		Color <input type="text"/>		Orgànica <input type="text"/>		Zona <input type="text"/>		179	
		<input type="text"/>		Artificial <input type="text"/>		<input type="text"/>		180	
Relacions Físiques		Igual a		Datació		Criteri datació			
Cobreix a		Cobert per		XVIII		Estratigràfic			
Farceix a		Farcit per		Indeterminat					
Talla a		Tallat per		Observacions					
1062 1063 1058		1051 1055 1059		Retall per a la construcció del dipòsit 1051.					
Es recolza en		Se li recolza		Afecció		Tipus			
Es lliura		Se li lliura		Si <input checked="" type="checkbox"/>		Total			
				No <input type="checkbox"/>		<input type="text"/>			
				% <input type="text"/>		<input type="text"/>			

Definició UE		Textura		Composició		Sector		1053	
Estrat		Solta		Geològica Argila		<input type="text"/>		Foto. Plan.	
		Color Marró Clar		Orgànica Ossos		Zona <input type="text"/>		181	
		<input type="text"/>		Artificial material Constructiu		<input type="text"/>		182	
Relacions Físiques		Igual a		Datació		Criteri datació			
Cobreix a		Cobert per		XVIII XIX		Estratigràfic		183	
1054 1055		1001		Farciment				184	
Farceix a		Farcit per		Observacions				185	
Talla a		Tallat per		Farciment de terra barrejada amb materials de construcció abocats que farceix la estructura identificada com a dipòsit 1051.				186	
Es recolza en		Se li recolza		Afecció		Tipus		187	
Es lliura		Se li lliura		Si <input type="checkbox"/>		<input type="text"/>		188	
1051				No <input type="checkbox"/>		<input type="text"/>		189	
				% <input type="text"/>		<input type="text"/>		190	

Definició UE		Textura		Composició		Sector		1054	
Estrat		Solta		Geològica Argila		<input type="text"/>		Foto. Plan.	
		Color Gris		Orgànica <input type="text"/>		Zona <input type="text"/>			
		<input type="text"/>		Artificial morter maons		<input type="text"/>			
Relacions Físiques		Igual a		Datació		Criteri datació			
Cobreix a		Cobert per		XVIII XIX		Estratigràfic			
1055		1001 1053		Farciment					
Farceix a		Farcit per		Observacions					
Talla a		Tallat per		Terra amb material de construcció abocat que farceix la estructura identificada com a dipòsit 1051.					
Es recolza en		Se li recolza		Afecció		Tipus			
Es lliura		Se li lliura		Si <input type="checkbox"/>		<input type="text"/>			
1051				No <input type="checkbox"/>		<input type="text"/>			
				% <input type="text"/>		<input type="text"/>			

Definició UE		Textura	Composició		Sector	1055
Estructura			Geològica			
		Color	Orgànica		Zona	Foto. Plan.
			Artificial	morter rajol		191
Relacions Físiques		Igual a	Datació		Criteri datació	192
Cobreix a		Cobert per	XVIII		Estratigràfic	193
1052		1053 1054	Interpretació			
Farceix a		Farcit per	Paviment			
1052			Observacions			
Talla a		Tallat per	Paviment de rajol, amb peces quadrades (24 x 24 cm) i rectangulars (15 x 30 cm) lligades amb morter. Conformava el fons d'un possible dipòsit.			
			Afecció		Tipus	
Es recolza en		Se li recolza	Si <input checked="" type="checkbox"/>		Total	
1051 1006 1088			No <input type="checkbox"/>			
Es lliura		Se li lliura	% <input type="checkbox"/>			

Definició UE		Textura	Composició		Sector	1056
Estrat		Compacta	Geològica	Argila graves		
		Color	Orgànica		Zona	Foto. Plan.
		Blanc	Artificial	morter		194
Relacions Físiques		Igual a	Datació		Criteri datació	
Cobreix a		Cobert per	XVIII		Estratigràfic	
1094 1109		1008	Interpretació			
Farceix a		Farcit per	Preparació de paviment			
			Observacions			
Talla a		Tallat per	Preparació de morter del paviment 1008, barreja de morter de calç i graves.			
			Afecció		Tipus	
Es recolza en		Se li recolza	Si <input type="checkbox"/>			
			No <input type="checkbox"/>			
Es lliura		Se li lliura	% <input type="checkbox"/>			
1021 1007						

Definició UE		Textura	Composició		Sector	1057
Estrat		Solta	Geològica	Argila		
		Color	Orgànica		Zona	Foto. Plan.
		Gris	Artificial	material Constructiu		195
Relacions Físiques		Igual a	Datació		Criteri datació	196
Cobreix a		Cobert per	XVIII XIX		Estratigràfic	197
1075		1001	Interpretació			198
Farceix a		Farcit per	Farciment			
			Observacions			
Talla a		Tallat per	Farciment d'una estructura identificada com a possible dipòsit (UE 1074) de terra barrejada amb material constructiu abocat.			
			Afecció		Tipus	
Es recolza en		Se li recolza	Si <input type="checkbox"/>			
			No <input type="checkbox"/>			
Es lliura		Se li lliura	% <input type="checkbox"/>			
1074						

Definició UE		Textura		Composició		Sector		1058	
Estrat		Compacta		Geològica Argila		Zona		Foto. Plan.	
		Color Ataronjat		Orgànica				199	
				Artificial morter				200	
Relacions Físiques		Igual a		Datació		Criteri datació		201	
Cobreix a 1024 1027 1023 1063 1067		Cobert per 1022		XVIII		Estratigràfic		202	
Farceix a		Farcit per		Interpretació				203	
				Preparació de paviment				204	
Talla a		Tallat per 1068 1070		Observacions					
Es recolza en		Se li recolza		Estart d'argila compacte amb petites restes de calç. Anivellació per la preparació del paviment 1002-1022.					
Es lliura 1006 1051		Se li lliura		Afecció		Tipus			
				Si <input type="checkbox"/>					
				No <input type="checkbox"/>		%			

Definició UE		Textura		Composició		Sector		1059	
Estrat		Solta		Geològica Argila		Zona		Foto. Plan.	
		Color Marró		Orgànica				205	
				Artificial material Constructiu				206	
Relacions Físiques		Igual a		Datació		Criteri datació		207	
Cobreix a 1052		Cobert per 1022		XVIII		Estratigràfic		208	
Farceix a		Farcit per		Interpretació					
				Farciment					
Talla a		Tallat per		Observacions					
Es recolza en		Se li recolza		Farciment de la rasa 1052, on es situa el dipòsit 1051.					
Es lliura		Se li lliura		Afecció		Tipus			
				Si <input type="checkbox"/>					
				No <input type="checkbox"/>		%			

Definició UE		Textura		Composició		Sector		1060	
Estructura				Geològica		Zona		Foto. Plan.	
		Color		Orgànica					
				Artificial morter rajol					
Relacions Físiques		Igual a		Datació		Criteri datació			
Cobreix a 1066		Cobert per 1001		XVIII		Estratigràfic			
Farceix a		Farcit per		Interpretació					
				Paviment					
Talla a		Tallat per		Observacions					
Es recolza en 1061		Se li recolza		Petit paviment fet amb rajol quadrat de 20 x 20 cm.					
Es lliura		Se li lliura		Afecció		Tipus			
				Si <input checked="" type="checkbox"/>					
				No <input type="checkbox"/>		%		Total	

Definició UE		Textura		Composició		Sector		1061	
Estructura				Geològica				Foto. Plan.	
		Color		Orgànica		Zona			
				Artificial		pedres morter			
Relacions Físiques		Igual a		Datació		Criteri datació			
Cobreix a		Cobert per		XVIII		Estratigràfic			
		1001		Interpretació		Mur			
Farceix a		Farcit per		Observacions		Restes mol escaduceres d'un mur de pedra d'obra irregular. Romanen aïllades de la resta d'estructures de la rasa.			
Talla a		Tallat per		Afecció		Tipus			
Es recolza en		Se li recolza		Si <input checked="" type="checkbox"/>		Total			
Es lliura		Se li lliura		No <input type="checkbox"/>					
				%					

Definició UE		Textura		Composició		Sector		1062	
Estrat		Compacta		Geològica				Foto. Plan.	
		Color		Orgànica		Zona			
		Gris		Artificial		morter		209	
Relacions Físiques		Igual a		Datació		Criteri datació		210	
Cobreix a		Cobert per		XVII		Estratigràfic		211	
1063 1067		1058		Interpretació		Colmatació		212	
Farceix a		Farcit per		Observacions		Capa de morter que es disposa sobre un nivell de terra apiconada.			
Talla a		Tallat per		Afecció		Tipus			
1068 1070		1068 1070		Si <input type="checkbox"/>					
Es recolza en		Se li recolza		No <input type="checkbox"/>					
Es lliura		Se li lliura		%					

Definició UE		Textura		Composició		Sector		1063	
Estrat		Compacta		Geològica		Argila		Foto. Plan.	
		Color		Orgànica		Zona			
		Rosat		Artificial		ceràmica calç		213	
Relacions Físiques		Igual a		Datació		Criteri datació		214	
Cobreix a		Cobert per		XVII		Ceràmic		215	
1067		1058		Interpretació		Colmatació		216	
Farceix a		Farcit per		Observacions		Estrat d'argila amb presència de material ceràmic.			
Talla a		Tallat per		Afecció		Tipus			
1073 1052		1073 1052		Si <input type="checkbox"/>					
Es recolza en		Se li recolza		No <input type="checkbox"/>					
Es lliura		Se li lliura		%					

Definició UE		Textura		Composició		Sector		1064	
Estrat		Solta		Geològica Argila		Zona		Foto. Plan.	
		Color Marró		Orgànica					
				Artificial morter					
Relacions Físiques		Igual a		Datació		Criteri datació			
Cobreix a		Cobert per 1001		XVIII		Estratigràfic			
Farceix a 1065		Farcit per		Interpretació					
Talla a		Tallat per		Colmatació					
Es recolza en		Se li recolza		Observacions					
Es lliura		Se li lliura		Farciment del retall 1065.					
				Afecció Si <input type="checkbox"/>		Tipus			
				No <input type="checkbox"/>					
				%					

Definició UE		Textura		Composició		Sector		1065	
Retall/Interestrat				Geològica		Zona		Foto. Plan.	
		Color		Orgànica				217	
				Artificial				218	
Relacions Físiques		Igual a		Datació		Criteri datació		241	
Cobreix a		Cobert per		XVIII		Estratigràfic		242	
Farceix a		Farcit per 1064		Interpretació					
Talla a 1002 1022		Tallat per		Indeterminat					
Es recolza en		Se li recolza		Observacions					
Es lliura		Se li lliura		Petit retall d/uns 20 cm de diàmetre.					
				Afecció Si <input type="checkbox"/>		Tipus			
				No <input type="checkbox"/>					
				%					

Definició UE		Textura		Composició		Sector		1066	
Estrat		Compacta		Geològica		Zona		Foto. Plan.	
		Color Blanc		Orgànica				219	
				Artificial morter				220	
Relacions Físiques		Igual a		Datació		Criteri datació			
Cobreix a		Cobert per 1060		XVIII		Estratigràfic			
Farceix a		Farcit per		Interpretació					
Talla a		Tallat per		Preparació de paviment					
Es recolza en		Se li recolza		Observacions					
Es lliura 1061		Se li lliura		Preparació pel paviment de rajol 1060.					
				Afecció Si <input type="checkbox"/>		Tipus			
				No <input type="checkbox"/>					
				%					

Definició UE		Textura		Composició		Sector		1067	
Estructura				Geològica				Foto. Plan.	
		Color		Orgànica		Zona		177	
				Artificial		morter maons		178	
Relacions Físiques		Igual a		Datació		Criteri datació		179	
Cobreix a		Cobert per		XVII		Estratigràfic		180	
		1058 1062		Interpretació		Mur		209	
Farceix a		Farcit per		Observacions		Mur de maons lligats mab morter de calç.		210	
				Afecció		Si <input checked="" type="checkbox"/> No <input type="checkbox"/>		211	
Talla a		Tallat per		Tipus		Total		221	
		1052 1070						222	
Es recolza en		Se li recolza						223	
1078 1024								224	
Es lliura		Se li lliura						225	
		1063						230	

Definició UE		Textura		Composició		Sector		1068	
Retall/Interestrat				Geològica				Foto. Plan.	
		Color		Orgànica		Zona		205	
				Artificial				206	
Relacions Físiques		Igual a		Datació		Criteri datació		207	
Cobreix a		Cobert per		XVIII		Estratigràfic		208	
		1069		Interpretació		Indeterminat		226	
Farceix a		Farcit per		Observacions		Petit retall circular al paviment 1002. Aproximadament de 30 cm de diàmetre.		227	
		1022		Afecció		Si <input type="checkbox"/> No <input type="checkbox"/>			
Es recolza en		Se li recolza		Tipus					
Es lliura		Se li lliura							

Definició UE		Textura		Composició		Sector		1069	
Estrat		Compacta		Geològica		Argila		Foto. Plan.	
		Color		Orgànica		Zona		228	
		Marró Gris		Artificial		pedres		229	
Relacions Físiques		Igual a		Datació		Criteri datació			
Cobreix a		Cobert per		XVIII		Estratigràfic			
		1001		Interpretació		Farciment			
Farceix a		Farcit per		Observacions		Farciment d'argila del retall 1068.			
		1068		Afecció		Si <input type="checkbox"/> No <input type="checkbox"/>			
Talla a		Tallat per		Tipus					
Es recolza en		Se li recolza							
Es lliura		Se li lliura							

Definició UE		Textura		Composició		Sector		1070	
Retall/Interestrat		<input type="text"/>		Geològica <input type="text"/>		<input type="text"/>			
		Color <input type="text"/>		Orgànica <input type="text"/>		Zona <input type="text"/>		Foto. Plan.	
		<input type="text"/>		Artificial <input type="text"/>		<input type="text"/>		205	
Relacions Físiques		Igual a		Datació		Criteri datació		206	
Cobreix a		Cobert per		XVIII		Estratigràfic		230	
Farceix a		Farcit per		Indeterminat				231	
Talla a		Tallat per						232	
1002								233	
Es recolza en		Se li recolza		Observacions					
Es lliura		Se li lliura		Retall al paviment 1002. 35 cm de diàmetre.					
				Afecció Si <input type="checkbox"/>		Tipus <input type="text"/>			
				No <input type="checkbox"/>		%			

Definició UE		Textura		Composició		Sector		1071	
Estrat		Compacta		Geològica Argila		<input type="text"/>			
		Color Marró Gris		Orgànica <input type="text"/>		Zona <input type="text"/>		Foto. Plan.	
				Artificial material Constructiu		<input type="text"/>		232	
Relacions Físiques		Igual a		Datació		Criteri datació		233	
Cobreix a		Cobert per		XVIII		Estratigràfic			
Farceix a		Farcit per		Farciment					
Talla a		Tallat per		Observacions					
1070				Farciment del retall 1070.					
1002									
Es recolza en		Se li recolza		Afecció Si <input type="checkbox"/>		Tipus <input type="text"/>			
Es lliura		Se li lliura		No <input type="checkbox"/>		%			

Definició UE		Textura		Composició		Sector		1072	
Estrat		Solta		Geològica Argila		<input type="text"/>			
		Color Marró		Orgànica <input type="text"/>		Zona <input type="text"/>		Foto. Plan.	
				Artificial material Constructiu		<input type="text"/>		234	
Relacions Físiques		Igual a		Datació		Criteri datació		235	
Cobreix a		Cobert per		XVII		Estratigràfic		236	
Farceix a		Farcit per		Farciment					
Talla a		Tallat per		Observacions					
1073				Farciment de la rasa 1073.					
1045									
Es recolza en		Se li recolza		Afecció Si <input type="checkbox"/>		Tipus <input type="text"/>			
Es lliura		Se li lliura		No <input type="checkbox"/>		%			

Definició UE		Textura		Composició		Sector		1073	
Retall/Interestrat		<input type="text"/>		Geològica <input type="text"/>		<input type="text"/>		Foto. Plan.	
		Color		Orgànica <input type="text"/>		Zona		241	
		<input type="text"/>		Artificial <input type="text"/>		<input type="text"/>		242	
Relacions Físiques		Igual a		Datació		Criteri datació			
Cobreix a		Cobert per		XVII		Estratigràfic			
1063 1062		1072 1046		Interpretació		Trinxera de fonamentació			
Farceix a		Farcit per		Observacions					
1063 1062		1072 1046		<input type="text"/>					
Talla a		Tallat per							
1063 1062		1072 1046							
Es recolza en		Se li recolza							
Es lliura		Se li lliura							
				Afecció		Tipus			
				Si <input type="checkbox"/>		<input type="text"/>			
				No <input type="checkbox"/>		%		<input type="text"/>	

Definició UE		Textura		Composició		Sector		1081	
Estrat		Compacta		Geològica Argila		<input type="text"/>		Foto. Plan.	
		Color		Orgànica <input type="text"/>		Zona		247	
		Gris Fosc		Artificial <input type="text"/>		<input type="text"/>		248	
Relacions Físiques		Igual a		Datació		Criteri datació		249	
Cobreix a		Cobert per		XVII		Estratigràfic		250	
1063		1063		Interpretació		Nivell d'ús (paviment de terra piconada)		251	
Farceix a		Farcit per		Observacions		Nivell d'us d'argila piconada.			
1063		1063		<input type="text"/>					
Talla a		Tallat per							
1063		1080 1073 1052 1077							
Es recolza en		Se li recolza							
Es lliura		Se li lliura							
				Afecció		Tipus			
				Si <input type="checkbox"/>		<input type="text"/>			
				No <input type="checkbox"/>		%		<input type="text"/>	

Definició UE		Textura		Composició		Sector		1082	
Estrat		Compacta		Geològica <input type="text"/>		<input type="text"/>		Foto. Plan.	
		Color		Orgànica <input type="text"/>		Zona		252	
		Gris		Artificial morter		<input type="text"/>		253	
Relacions Físiques		Igual a		Datació		Criteri datació		254	
Cobreix a		Cobert per		XVII		Estratigràfic		255	
1083		1081		Interpretació		Colmatació		256	
Farceix a		Farcit per		Observacions		Capa de morter molt compacte.			
1083		1081		<input type="text"/>					
Talla a		Tallat per							
1083		1080 1052 1073 1077							
Es recolza en		Se li recolza							
Es lliura		Se li lliura							
				Afecció		Tipus			
				Si <input type="checkbox"/>		<input type="text"/>			
				No <input type="checkbox"/>		%		<input type="text"/>	

Definició UE		Textura		Composició		Sector		1083	
Estrat		Compacta		Geològica Argila		Sector		Foto. Plan.	
		Color		Orgànica		Zona		257	
		Gris		Artificial				258	
Relacions Físiques		Igual a		Datació		Criteri datació		259	
Cobreix a		Cobert per		XVII		Estratigràfic		260	
1084		1082		Interpretació		Colmatació			
Farceix a		Farcit per		Observacions		Estrat gris de poca potencia.			
Talla a		Tallat per		Afecció		Tipus			
1080		1080		Si <input type="checkbox"/>					
Es recolza en		Se li recolza		No <input type="checkbox"/>		%			
Es lliura		Se li lliura							

Definició UE		Textura		Composició		Sector		1084	
Estrat		Compacta		Geològica		Sector		Foto. Plan.	
		Color		Orgànica		Zona		261	
		Rosat		Artificial				262	
Relacions Físiques		Igual a		Datació		Criteri datació			
Cobreix a		Cobert per		XVII		Estratigràfic			
1085		1083		Interpretació		Nivell d'ús (paviment de terra piconada)			
Farceix a		Farcit per		Observacions		Nivell de morter rosat molt dura.			
Talla a		Tallat per		Afecció		Tipus			
1080 1052 1073		1080 1052 1073		Si <input type="checkbox"/>					
Es recolza en		Se li recolza		No <input type="checkbox"/>		%			
Es lliura		Se li lliura							

Definició UE		Textura		Composició		Sector		1085	
Estrat		Compacta		Geològica Argila		Sector		Foto. Plan.	
		Color		Orgànica		Zona		263	
		Ataronjat		Artificial				264	
Relacions Físiques		Igual a		Datació		Criteri datació		265	
Cobreix a		Cobert per		XVII		Ceràmic			
1086 1087 1088		1084		Interpretació		Colmatació			
Farceix a		Farcit per		Observacions		Estrat d'argila taronja amb abundant material de construcció abocat i ceràmica.			
Talla a		Tallat per		Afecció		Tipus			
1080 1073		1080 1073		Si <input type="checkbox"/>					
Es recolza en		Se li recolza		No <input type="checkbox"/>		%			
Es lliura		Se li lliura							

Definició UE		Textura	Composició		Sector	1086
Estructura			Geològica			
		Color	Orgànica		Zona	Foto. Plan.
			Artificial	pedres morter		266
Relacions Físiques		Igual a				267
Cobreix a		Cobert per	Datació	Criteri datació		268
		1085	XVII	Estratigràfic		269
Farceix a		Farcit per	Interpretació			
			Mur			
Talla a		Tallat per	Observacions			
			Mur de pedra irregular de tamany mig lligat amb morter de calç i sorra de color groguenc.			
Es recolza en		Se li recolza	Afecció	Tipus		
		1090	Si <input checked="" type="checkbox"/>	Total		
Es lliura		Se li lliura	No <input type="checkbox"/>	% <input type="checkbox"/>		
		1087				

Definició UE		Textura	Composició		Sector	1087
Estrat		Solta	Geològica	Argila		
		Color	Orgànica		Zona	Foto. Plan.
		Ataronjat	Artificial	ceràmica		268
Relacions Físiques		Igual a				269
Cobreix a		Cobert per	Datació	Criteri datació		
1089 1090		1085	XVII	Ceràmic		
Farceix a		Farcit per	Interpretació			
			Colmatació			
Talla a		Tallat per	Observacions			
		1073 1052	Estrat d'argila on es documenta gran quantitat de material ceràmic.			
Es recolza en		Se li recolza	Afecció	Tipus		
			Si <input type="checkbox"/>			
Es lliura		Se li lliura	No <input type="checkbox"/>	% <input type="checkbox"/>		
1086 1088 1091						

Definició UE		Textura	Composició		Sector	1088
Estructura			Geològica			
		Color	Orgànica		Zona	Foto. Plan.
			Artificial	morter pedres maons		270
Relacions Físiques		Igual a				
Cobreix a		Cobert per	Datació	Criteri datació		
			XVIII	Estratigràfic		
Farceix a		Farcit per	Interpretació			
			Fonamentació			
Talla a		Tallat per	Observacions			
			Fonamentació sobre la que es recolza el mur 1006. Obra de pedres i maons lligats amb morter de calç. Al procés d'excavació no s'ha pogut documentar la seva rasa constructiva.			
Es recolza en		Se li recolza	Afecció	Tipus		
		1006	Si <input checked="" type="checkbox"/>	Parcial		
Es lliura		Se li lliura	No <input type="checkbox"/>	% <input type="checkbox"/>		
		1007				

Definició UE		Textura		Composició		Sector		1089	
Estrat		Solta		Geològica		Zona		Foto. Plan.	
		Color		Orgànica		Zona		271	
		Negre		Artificial		Zona		272	
Relacions Físiques		Igual a		Datació		Criteri datació		273	
Cobreix a		Cobert per		XVII		Estratigràfic		274	
		1087		Interpretació		Colmatació			
Farceix a		Farcit per		Observacions		Estrat de carbons homogeni, de poca potencia.			
Talla a		Tallat per		Afecció		Tipus			
Es recolza en		Se li recolza		Si <input type="checkbox"/>		Tipus			
Es lliura		Se li lliura		No <input type="checkbox"/>		%			
				%					

Definició UE		Textura		Composició		Sector		1090	
Estructura		Color		Geològica		Zona		Foto. Plan.	
				Orgànica		Zona		177	
				Artificial		Zona		178	
Relacions Físiques		Igual a		Datació		Criteri datació		243	
Cobreix a		Cobert per		XVII		Estratigràfic		244	
		1092		Interpretació		Paviment		245	
Farceix a		Farcit per		Observacions		Paviment de rajol, amb peces rectangulars (15 x 30 cm) disposades alternativament en espigues.		246	
Talla a		Tallat per		Afecció		Tipus		266	
Es recolza en		Se li recolza		Si <input type="checkbox"/>		Tipus		267	
Es lliura		Se li lliura		No <input type="checkbox"/>		%		268	
				%				269	
								270	
								275	
								276	
								277	

Definició UE		Textura		Composició		Sector		1091	
Estructura		Color		Geològica		Zona		Foto. Plan.	
				Orgànica		Zona		278	
				Artificial		Zona		279	
Relacions Físiques		Igual a		Datació		Criteri datació		280	
Cobreix a		Cobert per		XVII		Estratigràfic		283	
		1090 1092		Interpretació		Mur		284	
Farceix a		Farcit per		Observacions		Mur de maons lligas amb morter. Conserva entre 4 i 6 filades de maons.			
Talla a		Tallat per		Afecció		Tipus			
Es recolza en		Se li recolza		Si <input checked="" type="checkbox"/>		Tipus			
Es lliura		Se li lliura		No <input type="checkbox"/>		Parcial			
				%					

Definició UE		Textura		Composició		Sector		1092	
Estrat		Compacta		Geològica Argila		Zona		Foto. Plan.	
		Color Marró		Orgànica				281	
				Artificial ceràmica				282	
Relacions Físiques		Igual a		Datació		Criteri datació		283	
Cobreix a		Cobert per 1092		XVII		Ceràmic		284	
Farceix a		Farcit per		Interpretació		Anivellació			
Talla a		Tallat per		Observacions		Estrat de terra anivellada per la preparació del paviment 1090.			
Es recolza en		Se li recolza		Afecció		Si <input type="checkbox"/>			
Es lliura		Se li lliura		No <input type="checkbox"/>		Tipus			
				%					

Definició UE		Textura		Composició		Sector		1094	
Estrat		Compacta		Geològica Argila		Zona		Foto. Plan.	
		Color Marró Gris		Orgànica				285	
				Artificial morter				286	
Relacions Físiques		Igual a		Datació		Criteri datació		287	
Cobreix a 1095 1096		Cobert per 1056		XVII XVIII		Estratigràfic		288	
Farceix a		Farcit per		Interpretació		Colmatació			
Talla a		Tallat per		Observacions		Estrat de terra molt compactada sota la preparació de morter 1056.			
Es recolza en		Se li recolza		Afecció		Si <input type="checkbox"/>			
Es lliura 1021		Se li lliura		No <input type="checkbox"/>		Tipus			
				%					

Definició UE		Textura		Composició		Sector		1095	
Estrat		Solta		Geològica		Zona		Foto. Plan.	
		Color Ataronjat		Orgànica				289	
				Artificial morter pedres				290	
Relacions Físiques		Igual a		Datació		Criteri datació		291	
Cobreix a 1102		Cobert per 1094		XVII XVIII		Estratigràfic		292	
Farceix a		Farcit per		Interpretació		Colmatació		295	
Talla a		Tallat per 1101 1099		Observacions		Estrat d'argila amb restes de material de construcció abocat.		296	
Es recolza en		Se li recolza						297	
Es lliura		Se li lliura		Afecció		Si <input type="checkbox"/>		298	
				No <input type="checkbox"/>		Tipus		299	
				%				300	

Definició UE		Textura		Composició		Sector		1096	
Estrat		Compacta		Geològica Argila		Zona		Foto. Plan.	
		Color Marró Gris		Orgànica					
				Artificial morter					
Relacions Físiques		Igual a		Datació		Criteri datació			
Cobreix a 1097		Cobert per 1094		XVII XVIII		Estratigràfic			
Farceix a		Farcit per		Interpretació					
Talla a		Tallat per		Colmatació					
Es recolza en		Se li recolza		Observacions					
Es lliura		Se li lliura		Estrat de terra grisa amb restes de calç.					
				Afecció		Tipus			
				Si <input type="checkbox"/>					
				No <input type="checkbox"/>		%			

Definició UE		Textura		Composició		Sector		1097	
Estrat		Compacta		Geològica Argila		Zona		Foto. Plan.	
		Color Gris Fosc		Orgànica Carbons				293	
				Artificial				294	
Relacions Físiques		Igual a		Datació		Criteri datació			
Cobreix a 1095		Cobert per 1096		XVII		Estratigràfic			
Farceix a		Farcit per		Interpretació					
Talla a		Tallat per 1101		Colmatació					
Es recolza en		Se li recolza		Observacions					
Es lliura		Se li lliura		Capa molt fina de terra ennegrida per la presència de carbons.					
				Afecció		Tipus			
				Si <input type="checkbox"/>					
				No <input type="checkbox"/>		%			

Definició UE		Textura		Composició		Sector		1098	
Estrat		Solta		Geològica		Zona		Foto. Plan.	
		Color Gris		Orgànica				295	
				Artificial material Constructiu				296	
Relacions Físiques		Igual a		Datació		Criteri datació			
Cobreix a 1099		Cobert per 1094		XVII XVIII		Estratigràfic		297	
Farceix a		Farcit per		Interpretació				298	
Talla a		Tallat per		Farciment					
Es recolza en		Se li recolza		Observacions					
Es lliura		Se li lliura		Farciment del petit retall circular 1099, de terra amb materials de construcció abocats.					
				Afecció		Tipus			
				Si <input type="checkbox"/>					
				No <input type="checkbox"/>		%			

Definició UE		Textura		Composició		Sector		1099	
Retall/Interestrat		<input type="text"/>		Geològica <input type="text"/>		<input type="text"/>			
		Color <input type="text"/>		Orgànica <input type="text"/>		Zona <input type="text"/>		Foto. Plan.	
		<input type="text"/>		Artificial <input type="text"/>		<input type="text"/>		295	
Relacions Físiques		Igual a		Datació		Criteri datació		296	
Cobreix a		Cobert per		XVII XVIII		Estratigràfic		297	
Farceix a		Farcit per		Interpretació				298	
Talla a		Tallat per		Indeterminat				299	
1095				Observacions				300	
Es recolza en		Se li recolza		Petit retall circular farcit amb terra i material constructiu abocat, d'uns 30 cm de diàmetre.					
Es lliura		Se li lliura		Afecció		Tipus			
				Si <input type="checkbox"/>		<input type="text"/>			
				No <input type="checkbox"/>		% <input type="text"/>			

Definició UE		Textura		Composició		Sector		1101	
Retall/Interestrat		<input type="text"/>		Geològica <input type="text"/>		<input type="text"/>			
		Color <input type="text"/>		Orgànica <input type="text"/>		Zona <input type="text"/>		Foto. Plan.	
		<input type="text"/>		Artificial <input type="text"/>		<input type="text"/>		307	
Relacions Físiques		Igual a		Datació		Criteri datació		308	
Cobreix a		Cobert per		XVIII		Estratigràfic		309	
Farceix a		Farcit per		Interpretació				310	
Talla a		Tallat per		Trinxera de fonamentació				412	
1095 1097 1116				Observacions					
Es recolza en		Se li recolza		Rasa de fonamentació del mur 1021					
Es lliura		Se li lliura		Afecció		Tipus			
				Si <input type="checkbox"/>		<input type="text"/>			
				No <input type="checkbox"/>		% <input type="text"/>			

Definició UE		Textura		Composició		Sector		1102	
Estrat		Solta		Geològica <input type="text"/>		<input type="text"/>			
		Color		Orgànica		Zona		Foto. Plan.	
		Negre		Artificial		<input type="text"/>		311	
Relacions Físiques		Igual a		Datació		Criteri datació		312	
Cobreix a		Cobert per		XVII XVIII		Estratigràfic		313	
1103		1095		Interpretació				314	
Farceix a		Farcit per		Destrucció					
Talla a		Tallat per		Observacions					
Es recolza en		Se li recolza		Petita taca de carbons, de poca potencia.					
Es lliura		Se li lliura		Afecció		Tipus			
				Si <input type="checkbox"/>		<input type="text"/>			
				No <input type="checkbox"/>		% <input type="text"/>			

Definició UE		Textura		Composició		Sector		1103	
Estrat		Compacta		Geològica Argila		Zona		Foto. Plan.	
		Color Ataronjat		Orgànica				315	
				Artificial				316	
Relacions Físiques		Igual a		Datació		Criteri datació			
Cobreix a 1104		Cobert per 1095 1102		XVII		Estratigràfic			
Farceix a		Farcit per		Interpretació		Colmatació			
Talla a		Tallat per 1110		Observacions		Estrat d'argila ataronjada.			
Es recolza en		Se li recolza		Afecció		Si <input type="checkbox"/>		Tipus	
Es lliura		Se li lliura		No <input type="checkbox"/>		% <input type="checkbox"/>		<input type="text"/>	

Definició UE		Textura		Composició		Sector		1104	
Estrat		Compacta		Geològica Argila		Zona		Foto. Plan.	
		Color Ataronjat		Orgànica				317	
				Artificial morter				318	
Relacions Físiques		Igual a		Datació		Criteri datació			
Cobreix a		Cobert per 1103		XVII		Estratigràfic		319	
Farceix a		Farcit per		Interpretació		Nivell d'ús (paviment de terra piconada)		320	
Talla a		Tallat per 1110 1101		Observacions		Estrat d'argila apiconada molt llis. posible nivell d'ús.			
Es recolza en		Se li recolza		Afecció		Si <input type="checkbox"/>		Tipus	
Es lliura		Se li lliura		No <input type="checkbox"/>		% <input type="checkbox"/>		<input type="text"/>	

Definició UE		Textura		Composició		Sector		1105	
Estrat		Solta		Geològica Argila		Zona		Foto. Plan.	
		Color Gris		Orgànica Ossos					
				Artificial material Constructiu					
Relacions Físiques		Igual a		Datació		Criteri datació			
Cobreix a		Cobert per 1001		XVIII		Estratigràfic			
Farceix a		Farcit per		Interpretació		Farciment			
Talla a		Tallat per		Observacions		Farciment de la claveguera 1106. Acumulació de terra solta d'origen orgànic.			
Es recolza en		Se li recolza		Afecció		Si <input type="checkbox"/>		Tipus	
Es lliura		Se li lliura		No <input type="checkbox"/>		% <input type="checkbox"/>		<input type="text"/>	

Definició UE		Textura		Composició		Sector		1106	
Estructura				Geològica				Foto. Plan.	
		Color		Orgànica		Zona		321	
				Artificial		material Constructiu			
Relacions Físiques		Igual a		Datació		Criteri datació			
Cobreix a		Cobert per		XVIII		Estratigràfic			
Farceix a		Farcit per		Interpretació		Clavaguera			
1105				Observacions		Clavaguera de maons lligats amb morter.			
Talla a		Tallat per		Afecció		Si <input type="checkbox"/>		Tipus	
Es recolza en		Se li recolza		No <input type="checkbox"/>		% <input type="checkbox"/>		<input type="text"/>	
1107									
Es lliura		Se li lliura							

Definició UE		Textura		Composició		Sector		1107	
Estructura				Geològica				Foto. Plan.	
		Color		Orgànica		Zona		321	
				Artificial		pedres morter maons		322	
Relacions Físiques		Igual a		Datació		Criteri datació		323	
Cobreix a		Cobert per		XVIII XIX		Ceràmic		324	
1001				Interpretació		Mur		325	
Farceix a		Farcit per		Observacions		Mur d'obra mixta, amb pedres no escairades i maons lligat amb morter de claç blanc. Tenca un espai que configura una fosa sèptica o abocador			
Talla a		Tallat per		Afecció		Si <input type="checkbox"/>		Tipus	
Es recolza en		Se li recolza		No <input type="checkbox"/>		% <input type="checkbox"/>		<input type="text"/>	
1106									
Es lliura		Se li lliura							

Definició UE		Textura		Composició		Sector		1108	
Estructura				Geològica				Foto. Plan.	
		Color		Orgànica		Zona		326	
				Artificial		morter pedres			
Relacions Físiques		Igual a		Datació		Criteri datació			
Cobreix a		Cobert per		XVIII		Estratigràfic			
1101				Interpretació		Fonamentació			
Farceix a		Farcit per		Observacions		Fonamentació del mur 1021. Obra de pedra irregular i morter de color groguenc.			
Talla a		Tallat per		Afecció		Si <input type="checkbox"/>		Tipus	
Es recolza en		Se li recolza		No <input type="checkbox"/>		% <input type="checkbox"/>		<input type="text"/>	
1021									
Es lliura		Se li lliura							

Definició UE		Textura		Composició		Sector		1109	
Estrat		Compacta		Geològica Argila		Zona		Foto. Plan.	
		Color Marró Clar		Orgànica				327	
				Artificial material Constructiu				328	
Relacions Físiques		Igual a		Datació		Criteri datació			
Cobreix a		Cobert per 1056		XVIII		Ceràmic			
Farceix a		Farcit per		Interpretació		Enderroc			
Talla a		Tallat per		Observacions		Estrat de runa, amb argila i material de construcció abocat.			
Es recolza en		Se li recolza		Afecció		Si <input type="checkbox"/>		Tipus	
Es lliura 1021 1007		Se li lliura		No <input type="checkbox"/>		%			

Definició UE		Textura		Composició		Sector		1110	
Retall/Interestrat				Geològica		Zona		Foto. Plan.	
		Color		Orgànica				329	
				Artificial				330	
Relacions Físiques		Igual a		Datació		Criteri datació			
Cobreix a		Cobert per		XVII XVIII		Estratigràfic		331	
Farceix a		Farcit per 1111 1112		Interpretació		Clavaguera		332	
Talla a 1104 1103 1116		Tallat per		Observacions		Retall per encavir la claveguera 1112.		333	
Es recolza en		Se li recolza		Afecció		Si <input type="checkbox"/>		334	
Es lliura		Se li lliura		No <input type="checkbox"/>		%		335	

Definició UE		Textura		Composició		Sector		1111	
Estrat		Solta		Geològica Argila		Zona		Foto. Plan.	
		Color Marró Clar		Orgànica				333	
				Artificial material Constructiu				334	
Relacions Físiques		Igual a		Datació		Criteri datació			
Cobreix a		Cobert per		XVII XVIII		Estratigràfic		335	
Farceix a 1110		Farcit per		Interpretació		Farciment			
Talla a		Tallat per		Observacions		Fraciment de la rasa de la claveguera 1112. Argila amb materials de construcció.			
Es recolza en		Se li recolza		Afecció		Si <input type="checkbox"/>		Tipus	
Es lliura 1112		Se li lliura		No <input type="checkbox"/>		%			

Definició UE		Textura		Composició		Sector		1112	
Estructura				Geològica				Foto. Plan.	
		Color		Orgànica		Zona		329	
		Marró		Artificial		morter maons		330	
Relacions Físiques		Igual a		Datació		Criteri datació		331	
Cobreix a		Cobert per		XVII XVIII		Estratigràfic		332	
Farceix a		Farcit per		Clavaguera				333	
1110								334	
Talla a		Tallat per		Observacions				335	
Es recolza en		Se li recolza		Obra de clavaguera. Paret i tapa de maons rectangulars de 30 x 15. El fons es fet amb peces semi-cilindriques vidrades de gran tamany (50 cm)				336	
Es lliura		Se li lliura		Afecció		Tipus		337	
1111				Si <input checked="" type="checkbox"/>		Total		338	
				No <input type="checkbox"/>				339	
				%				340	
								341	
								342	

Definició UE		Textura		Composició		Sector		1113	
Estrat		Solta		Geològica		Argila		Foto. Plan.	
		Color		Orgànica		Zona		348	
		Marró Gris		Artificial		morter		349	
Relacions Físiques		Igual a		Datació		Criteri datació			
Cobreix a		Cobert per		XVII XVIII		Estratigràfic			
Farceix a		Farcit per		Farciment					
1110									
Talla a		Tallat per		Observacions					
Es recolza en		Se li recolza		Farciment de la rasa de la clavaguera 1112, on apareix gran quantitat de calç barrejada amb argila.					
Es lliura		Se li lliura		Afecció		Tipus			
1112				Si <input type="checkbox"/>		Total			
				No <input type="checkbox"/>					
				%					

Definició UE		Textura		Composició		Sector		1114	
Estructura				Geològica				Foto. Plan.	
		Color		Orgànica		Zona			
				Artificial		morter rajol			
Relacions Físiques		Igual a		Datació		Criteri datació			
Cobreix a		Cobert per		XVIII		Estratigràfic			
Farceix a		Farcit per		Paviment					
1117		1001							
Talla a		Tallat per		Observacions					
Es recolza en		Se li recolza		Paviment de rajol quadrat de peces de 24 x 24 cm					
Es lliura		Se li lliura		Afecció		Tipus			
1115				Si <input checked="" type="checkbox"/>		Total			
				No <input type="checkbox"/>					
				%					

Definició UE		Textura	Composició		Sector	1115
Estructura			Geològica			
		Color	Orgànica		Zona	Foto. Plan.
			Artificial	morter maons		350
Relacions Físiques		Igual a				351
Cobreix a	Cobert per		Datació	Criteri datació		
	1001		XVIII	Estratigràfic		
Farceix a	Farcit per		Interpretació			
			Mur			
Talla a	Tallat per		Observacions			
			Mur de maons, de només una filada d'ample, molt similar a 1007.			
Es recolza en	Se li recolza		Afecció	Tipus		
	1114		Si <input checked="" type="checkbox"/>	Total		
Es lliura	Se li lliura		No <input type="checkbox"/>	% <input type="checkbox"/>		
	1117 1119					

Definició UE		Textura	Composició		Sector	1116
Estrat		Compacta	Geològica	Argila		
		Color	Orgànica		Zona	Foto. Plan.
		Marró	Artificial			352
Relacions Físiques		Igual a				353
Cobreix a	Cobert per		Datació	Criteri datació		354
	1109		XVII	Estratigràfic		355
Farceix a	Farcit per		Interpretació			
			Colmatació			
Talla a	Tallat per		Observacions			
	1110 1101		Estrat d'argila.			
Es recolza en	Se li recolza		Afecció	Tipus		
			Si <input type="checkbox"/>			
Es lliura	Se li lliura		No <input type="checkbox"/>	% <input type="checkbox"/>		

Definició UE		Textura	Composició		Sector	1117
Estrat		Compacta	Geològica			
		Color	Orgànica		Zona	Foto. Plan.
		Blanc	Artificial	morter		356
Relacions Físiques		Igual a				357
Cobreix a	Cobert per		Datació	Criteri datació		358
1119	1114		XVIII	Estratigràfic		
Farceix a	Farcit per		Interpretació			
			Preparació de paviment			
Talla a	Tallat per		Observacions			
			preparació de calç del paviment 1114.			
Es recolza en	Se li recolza		Afecció	Tipus		
			Si <input type="checkbox"/>			
Es lliura	Se li lliura		No <input type="checkbox"/>	% <input type="checkbox"/>		
1115						

Definició UE		Textura		Composició		Sector		1119	
Estrat		Compacta		Geològica Sorra		Zona		Foto. Plan.	
		Color Marró Gris		Orgànica Carbons				359	
		Artificial morter						360	
Relacions Físiques		Igual a		Datació		Criteri datació			
Cobreix a 1127		Cobert per 1114		XVIII XVII		Estratigràfic			
Farceix a		Farcit per		Interpretació		Colmatació			
Talla a		Tallat per		Observacions		Estrat sota el paviment 1114 i la seva preparació.			
Es recolza en		Se li recolza		Afecció		Si <input type="checkbox"/>		Tipus	
Es lliura 1115		Se li lliura		No <input type="checkbox"/>		% <input type="checkbox"/>		<input type="text"/>	

Definició UE		Textura		Composició		Sector		1120	
Estructura				Geològica		Zona		Foto. Plan.	
		Color		Orgànica				361	
		Artificial		pedres morter				362	
Relacions Físiques		Igual a		Datació		Criteri datació			
Cobreix a		Cobert per 1001		XVIII		Estratigràfic		363	
Farceix a		Farcit per		Interpretació		Fonamentació		364	
Talla a		Tallat per		Observacions		Fonamentació de gran tamany feta amb pedra irregular i morter de calç. Apareix aïllada de la resta de les estructures.		365	
Es recolza en		Se li recolza 1121		Afecció		Si <input checked="" type="checkbox"/>		Tipus	
Es lliura		Se li lliura		No <input type="checkbox"/>		% <input type="checkbox"/>		Parcial	

Definició UE		Textura		Composició		Sector		1121	
Estructura				Geològica		Zona		Foto. Plan.	
		Color		Orgànica				77	
		Artificial		morter maons				361	
Relacions Físiques		Igual a		Datació		Criteri datació			
Cobreix a		Cobert per 1001		XVIII XIX		Estratigràfic		362	
Farceix a		Farcit per		Interpretació		Clavaguera		363	
Talla a		Tallat per		Observacions		Clavaguera d'obra de maons.		364	
Es recolza en 1122 1123		Se li recolza		Afecció		Si <input checked="" type="checkbox"/>		Tipus	
Es lliura		Se li lliura		No <input type="checkbox"/>		% <input type="checkbox"/>		Total	

Definició UE		Textura		Composició		Sector		1122	
Estructura				Geològica				Foto. Plan.	
		Color		Orgànica		Zona			
				Artificial		morter pedres			
Relacions Físiques		Igual a		Datació		Criteri datació			
Cobreix a		Cobert per		XVIII		Estratigràfic			
		1001		Interpretació		Mur			
Farceix a		Farcit per		Observacions		Mur de pedra irregular sobre el que es recolza la claveguera 1121.			
Talla a		Tallat per		Afecció		Tipus			
Es recolza en		Se li recolza		Si <input type="checkbox"/>					
		1121		No <input type="checkbox"/>		% <input type="checkbox"/>			
Es lliura		Se li lliura							

Definició UE		Textura		Composició		Sector		1123	
Estructura				Geològica				Foto. Plan.	
		Color		Orgànica		Zona			
		Gris		Artificial		morter pedres		371	
Relacions Físiques		Igual a		Datació		Criteri datació		372	
Cobreix a		Cobert per		XVIII XIX		Estratigràfic			
		1001		Interpretació		Paviment			
Farceix a		Farcit per		Observacions		Pavimentació feta amb grans lloses de pedra de forma irregular.			
Talla a		Tallat per		Afecció		Tipus			
Es recolza en		Se li recolza		Si <input checked="" type="checkbox"/>		Total			
		1121		No <input type="checkbox"/>		% <input type="checkbox"/>			
Es lliura		Se li lliura							
		1124							

Definició UE		Textura		Composició		Sector		1124	
Estrat		Solta		Geològica		Argila		Foto. Plan.	
		Color		Orgànica		Carbons		373	
		Marró Gris		Artificial		material Constructiu		374	
Relacions Físiques		Igual a		Datació		Criteri datació		375	
Cobreix a		Cobert per		XVIII XIX		Ceràmic		376	
1126		1001		Interpretació		Farciment		377	
Farceix a		Farcit per		Observacions		Farciment amb material de construcció i material ceràmic. Possiblement abocador d'escombreries o fosa sèptica.			
Talla a		Tallat per		Afecció		Tipus			
Es recolza en		Se li recolza		Si <input type="checkbox"/>					
				No <input type="checkbox"/>		% <input type="checkbox"/>			
Es lliura		Se li lliura							
1046 1123									

Definició UE		Textura		Composició		Sector		1126	
Estrat		Solta		Geològica Argila		Zona		Foto. Plan.	
		Color Gris Fosc		Orgànica Carbons				378	
				Artificial				379	
Relacions Físiques		Igual a		Datació		Criteri datació			
Cobreix a		Cobert per 1124		XVIII XIX		Estratigràfic			
Farceix a		Farcit per		Interpretació					
Talla a		Tallat per		Farciment					
Es recolza en		Se li recolza		Observacions					
Es lliura 1046 1123		Se li lliura		Estrat fosc, de terra d'origen orgànic que farceix una possible fosa sèptica.					
				Afecció		Tipus			
				Si <input type="checkbox"/>					
				No <input type="checkbox"/>		%			

Definició UE		Textura		Composició		Sector		1127	
Estrat		Compacta		Geològica Argila		Zona		Foto. Plan.	
		Color Gris		Orgànica Cendres				380	
				Artificial				381	
Relacions Físiques		Igual a		Datació		Criteri datació			
Cobreix a		Cobert per 1119		XVII		Estratigràfic			
Farceix a		Farcit per		Interpretació					
Talla a		Tallat per		Colmatació					
Es recolza en		Se li recolza		Observacions					
Es lliura 1115		Se li lliura		Estrat amb cendres i carbons.					
				Afecció		Tipus			
				Si <input type="checkbox"/>					
				No <input type="checkbox"/>		%			

Definició UE		Textura		Composició		Sector		1128	
Estructura				Geològica		Zona		Foto. Plan.	
		Color		Orgànica				382	
				Artificial pedres morter				383	
Relacions Físiques		Igual a		Datació		Criteri datació			
Cobreix a		Cobert per 1001		XVIII XIX		Estratigràfic		384	
Farceix a		Farcit per		Interpretació				385	
Talla a		Tallat per		Mur					
Es recolza en		Se li recolza		Observacions					
Es lliura		Se li lliura		petit mur de pedra irregular lligada amb morter.					
				Afecció		Tipus			
				Si <input type="checkbox"/>					
				No <input type="checkbox"/>		%			

Definició UE		Textura		Composició		Sector		1129	
Estructura				Geològica				Foto. Plan.	
		Color		Orgànica		Zona		386	
				Artificial		morter pedra maons		387	
Relacions Físiques		Igual a		Datació		Criteri datació		388	
Cobreix a		Cobert per		XVIII		Estratigràfic		389	
		2001		Interpretació		Fonamentació		390	
Farceix a		Farcit per		Observacions		Mur fet amb grans carreus (50 x 20 cm) possiblement reaprofitats, i maons, lligat amb morter de calç blanc.		391	
Talla a		Tallat per		Afecció		Si <input type="checkbox"/>		392	
Es recolza en		Se li recolza		No <input type="checkbox"/>		% <input type="checkbox"/>		393	
Es lliura		Se li lliura		Tipus					

Definició UE		Textura		Composició		Sector		1130	
Estructura				Geològica				Foto. Plan.	
		Color		Orgànica		Zona		394	
				Artificial		pedres morter maons		395	
Relacions Físiques		Igual a		Datació		Criteri datació		396	
Cobreix a		Cobert per		XVIII		Estratigràfic		397	
		2001		Interpretació		Fonamentació			
Farceix a		Farcit per		Observacions		Mur de carreus i maons lligat amb morter de calç. Presenta restes d'enlluït de calç, amb posible decoració de "fals carreu".			
Talla a		Tallat per		Afecció		Si <input type="checkbox"/>			
Es recolza en		Se li recolza		No <input type="checkbox"/>		% <input type="checkbox"/>			
Es lliura		Se li lliura		Tipus					

Definició UE		Textura		Composició		Sector		1131	
Estructura				Geològica				Foto. Plan.	
		Color		Orgànica		Zona			
				Artificial		morter maons			
Relacions Físiques		Igual a		Datació		Criteri datació			
Cobreix a		Cobert per		XVIII		Ceràmic			
		2001		Interpretació		Dipòsit			
Farceix a		Farcit per		Observacions		Mur documentat parcialment, de forma circular. Obra de maons amb enlluït interior de calç.			
Talla a		Tallat per		Afecció		Si <input type="checkbox"/>			
Es recolza en		Se li recolza		No <input type="checkbox"/>		% <input type="checkbox"/>			
Es lliura		Se li lliura		Tipus					
		1132							
		1133							

Definició UE		Textura		Composició		Sector		1132	
Estructura				Geològica				Foto. Plan.	
		Color		Orgànica		Zona		398	
		Marró		Artificial		morter rajol		399	
Relacions Físiques		Igual a		Datació		Criteri datació		400	
Cobreix a		Cobert per		XVIII		Estratigràfic		401	
1133		1133							
Farceix a		Farcit per		Interpretació		Dipòsit			
Talla a		Tallat per		Observacions		Paviment del dipòsit 1131. Fet amb rajol rectangular de 15x30 cm.			
Es recolza en		Se li recolza		Afecció		Si <input type="checkbox"/>		Tipus	
1131				No <input type="checkbox"/>		% <input type="checkbox"/>		<input type="text"/>	
Es lliura		Se li lliura							

Definició UE		Textura		Composició		Sector		1133	
Estrat		Solta		Geològica		Argila		Foto. Plan.	
		Color		Orgànica		Zona			
		Marró		Artificial		ceràmica			
Relacions Físiques		Igual a		Datació		Criteri datació			
Cobreix a		Cobert per		XVIII		Ceràmic			
1132		2001							
Farceix a		Farcit per		Interpretació		Farciment			
Talla a		Tallat per		Observacions		Farciment del dipòsit 1131. Terra solta amb presència de ceràmica. Molt poca potencia.			
Es recolza en		Se li recolza		Afecció		Si <input type="checkbox"/>		Tipus	
1131				No <input type="checkbox"/>		% <input type="checkbox"/>		<input type="text"/>	
Es lliura		Se li lliura							

Definició UE		Textura		Composició		Sector		1134	
Estrat		Compacta		Geològica		Argila		Foto. Plan.	
		Color		Orgànica		Zona			
		Marró		Artificial		material Constructiu			
Relacions Físiques		Igual a		Datació		Criteri datació			
Cobreix a		Cobert per		XVIII XIX		Estratigràfic			
1135		1001							
Farceix a		Farcit per		Interpretació		Colmatació			
Talla a		Tallat per		Observacions		Estrat de d'argila i material de construcció de poca potencia.			
Es recolza en		Se li recolza		Afecció		Si <input type="checkbox"/>		Tipus	
1123				No <input type="checkbox"/>		% <input type="checkbox"/>		<input type="text"/>	
Es lliura		Se li lliura							

Definició UE		Textura		Composició		Sector		1135	
Estrat		Compacta		Geològica				Foto. Plan.	
		Color		Orgànica		Zona		402	
		Blanc		Artificial		morter		403	
Relacions Físiques		Igual a		Datació		Criteri datació		404	
Cobreix a		Cobert per		XVIII XIX		Estratigràfic		405	
1136		1134		Interpretació		Anivellació			
Farceix a		Farcit per		Observacions		Estrat de morter sota 1134.			
Talla a		Tallat per							
Es recolza en		Se li recolza		Afecció		Si <input type="checkbox"/>		Tipus	
Es lliura		Se li lliura		No <input type="checkbox"/>		%			

Definició UE		Textura		Composició		Sector		1136	
Estrat		Compacta		Geològica		Argila		Foto. Plan.	
		Color		Orgànica		Zona		406	
		Marró		Artificial				407	
Relacions Físiques		Igual a		Datació		Criteri datació		408	
Cobreix a		Cobert per		XVIII XIX		Estratigràfic		409	
1123		1135		Interpretació		Colmatació		410	
Farceix a		Farcit per		Observacions		Estrat d'argila marró compacte.		411	
Talla a		Tallat per							
Es recolza en		Se li recolza		Afecció		Si <input type="checkbox"/>		Tipus	
Es lliura		Se li lliura		No <input type="checkbox"/>		%			

10. INVENTARI DE MATERIALS

INVENTARI DE MATERIALS

Secció d'Arqueologia-Museu d'Història de la Ciutat

Num. Intervenció: 76/02

Jaciment: Mercat de la Boqueria

Districte
Ciutat Vella

Carrer
Plaça Sant Josep

Parcel.la

Data
2002

Àrea:

Sector:

Àmbit:

UE: 1001

Num. Frag.	Class.	Def.Fragm.	Tipo.	Tècnica	Pasta	Decoració		Acabats		Observacions
						Int.	Ext.	Int.	Ext.	
3	14003	SF		TO	AO			VI	VI	vidrat melat
2	14003	FO		TO	AO			VI		vidrat melat
1	14003	FO		TO	AO			VI	VI	ext. verd int. melat
1	14003	NA	GRR	TO	AO				VI	vidrat verd
1	14003	SF	MOR	TO	AO			VI	VI	ext. verd int.melat
5	14003	VO	PAT	TO	AO			VI	VI	vidrat melat

Àrea:

Sector:

Àmbit:

UE: 1011

Num. Frag.	Class.	Def.Fragm.	Tipo.	Tècnica	Pasta	Decoració		Acabats		Observacions
						Int.	Ext.	Int.	Ext.	
1	14002	SF		TO	AO					
1	14003	FO	GER	TO	AO			VI	VI	vidrat melat
1	14003	VO	PAT	TO	AO			VI	VI	decoració de garlandes s XIX
2	20001		MON							

Àrea:

Sector:

Àmbit:

UE: 1020

Num. Frag.	Class.	Def.Fragm.	Tipo.	Tècnica	Pasta	Decoració		Acabats		Observacions
						Int.	Ext.	Int.	Ext.	
1	20002		ATI							
1	30000	SF								

Àrea:

Sector:

Àmbit:

UE: 1022

Num. Frag.	Class.	Def.Fragm.	Tipo.	Tècnica	Pasta	Decoració		Acabats		Observacions
						Int.	Ext.	Int.	Ext.	
1	20001		MON							

Àrea:

Sector:

Àmbit:

UE: 1026

Num. Frag.	Class.	Def.Fragm.	Tipo.	Tècnica	Pasta	Decoració		Acabats		Observacions
						Int.	Ext.	Int.	Ext.	
2	14002	SF		TO	AO					
1	14003	FO		TO	AO			VI		vidrat melat
1	14003	SF		TO	AO			VI		vidrat melat
1	14003	NA	GER	TO	AO				VI	vidrat verd
2	14003	VO	GIB	TO	AO			VI		vidrat melat
1	14003	FO	GIB	TO	AO			VI		vidrat mealt

Àrea:

Sector:

Àmbit:

UE: 1026

Num. Frag.	Class.	Def.Fragm.	Tipo.	Tècnica	Pasta	DECORACIÓ		ACABATS		Observacions
						Int.	Ext.	Int.	Ext.	
1	14003	FO	GIB	TO	AO			VI		vidrat melat i verd
2	14003	SF	GIB	TO	AO			VI		vidrat melat i verd
1	14003	VO	PAT	TO	AO			VI	VI	vidrat melat
1	14100	SF		TO	AO			VI	VI	
1	30000	FO								
16	30000	SF								
1	30000	SF								
1	30000	VO	PAT							
3	60051									

Àrea:

Sector:

Àmbit:

UE: 1028

Num. Frag.	Class.	Def.Fragm.	Tipo.	Tècnica	Pasta	Decoració		Acabats		Observacions
						Int.	Ext.	Int.	Ext.	
11400	11000			TO	AO					
2	14003	VO	PAT	TO	AO			VI	VI	
1	14100	SF		TO	AO			VI	VI	
1	14100	VO	PAT	TO	AO			VI	VI	
1	30000	SF								
1	50014									
6	50029									

Àrea:

Sector:

Àmbit:

UE: 1033

Num. Frag.	Class.	Def.Fragm.	Tipo.	Tècnica	Pasta	Decoració		Acabats		Observacions
						Int.	Ext.	Int.	Ext.	
1	14002	SF		TO	AO					
3	14003	SF		TO	AO				VI	vidrat melat
1	14100	FO	ESC	TO	AO			VI	VI	
1	50029									

Àrea:

Sector:

Àmbit:

UE: 1034

Num. Frag.	Class.	Def.Fragm.	Tipo.	Tècnica	Pasta	Decoració		Acabats		Observacions
						Int.	Ext.	Int.	Ext.	
1	30000	SF								
4	50029									

Àrea:

Sector:

Àmbit:

UE: 1036

Num. Frag.	Class.	Def.Fragm.	Tipo.	Tècnica	Pasta	Decoració		Acabats		Observacions
						Int.	Ext.	Int.	Ext.	
2	14002	SF		TO	AO					
1	14101	SF	PAT	TO	AO					

Àrea:

Sector:

Àmbit:

UE: 1036

Num. Frag.	Class.	Def.Fragm.	Tipo.	Tècnica	Pasta	DECORACIÓ		ACABATS		Observacions
						Int.	Ext.	Int.	Ext.	
1	14306	SF	PAT	TO	AO					1625-1650

Àrea:

Sector:

Àmbit:

UE: 1037

Num. Frag.	Class.	Def.Fragm.	Tipo.	Tècnica	Pasta	Decoració		Acabats		Observacions
						Int.	Ext.	Int.	Ext.	
4	14002	SF		TO	AO					
1	14003	NA		TO	AO			VI		vidrat melat
1	14003	NA		TO	AO			VI		vidrat verd
8	14003	SF		TO	AO			VI		vidrat verd
2	14003			TO	AO			VI		melat
1	14003	VO	GER	TO	AO			VI	VI	int. melat ext.verd
3	14005	SF		TO	AO					
8	14101	SF		TO	AO			VI	VI	
1	14101	OR	EOR	TO	AO			VI	VI	
2	14101	VO	PAT	TO	AO			VI	VI	
5	14101	VO	PAT	TO	AO			VI	VI	
1	14114	VO	PAT	TO	AO			VI	VI	XVII-XVIII
1	14120	SF	PAT	TO	AO			VI	VI	1620 -1670

Àrea:

Sector:

Àmbit:

UE: 1039

Num. Frag.	Class.	Def.Fragm.	Tipo.	Tècnica	Pasta	Decoració		Acabats		Observacions
						Int.	Ext.	Int.	Ext.	
1	14002	SF		TO	AO					
1	14003	SF		TO	AO			VI		vidrat melat
2	14003	VO	PAT	TO	AO			VI		vidrat melat
1	14005	SF		TO	AR					
5	14100	SF		TO	AO			VI	VI	
1	14100	FO	ESC	TO	AO			VI	VI	
1	14100	FO	PAT	TO	AO			VI	VI	
4	14100	VO	PAT	TO	AO			VI	VI	
2	14305	SF		TO	AO			VI	VI	1575-1625
1	50007									

Àrea:

Sector:

Àmbit:

UE: 1043

Num. Frag.	Class.	Def.Fragm.	Tipo.	Tècnica	Pasta	Decoració		Acabats		Observacions
						Int.	Ext.	Int.	Ext.	
3	14002			TO	AO					
1	14002	VO		TO	AO		IN			
2	14003	SF		TO	AO			VI		vidrat melat
1	14003			TO	AO					

Àrea:

Sector:

Àmbit:

UE: 1043

Num. Frag.	Class.	Def.Fragm.	Típo.	Tècnica	Pasta	DECORACIÓ		ACABATS		Observacions
						Int.	Ext.	Int.	Ext.	
1	14003	SF	BAC	TO	AO			VI		vidrat melat
1	14003	FO	GIB	TO	AO			VI		vidart melat
1	14005	SF		TO	AO					
1	14100	VO	ESC	TO	AO			VI	VI	
1	14100	VO	PAT	TO	AO			VI	VI	
2	50029				AO					

Àrea:

Sector:

Àmbit:

UE: 1053

Num. Frag.	Class.	Def.Fragm.	Típo.	Tècnica	Pasta	Decoració		Acabats		Observacions
						Int.	Ext.	Int.	Ext.	
3	14002			TO	AO					
1	14002	VO		TO	AO					
1	14003	SF		TO	AO			VI		vidart melat
1	14003	PE	GER	TO	AO			VI		vidrat melat
1	14003	VO	GIB	TO	AO			VI		vidrat verd
1	14003		PAT	TO	AO					vidrat melat
1	14004	NA		TO	AO					
4	14100	SF		TO	AO			VI	VI	
1	14100	FO	ESC	TO	AO			VI	VI	
2	14100	FO	PAT	TO	AO			VI	VI	
2	14100	FO	PAT	TO	AO			VI	VI	
1	14100	VO	PAT	TO	AO			VI	VI	
1	14101	VO	ESC	TO	AO			VI	VI	s XVII
1	14120		ESC	TO	AO			VI	VI	1620-1670
1	14125	VO	PAT	TO	AO			VI	VI	s XVII
3	30000	SF								
1	30000	FO	AMP							
1	30001		MON							
3	60051									

Àrea:

Sector:

Àmbit:

UE: 1054

Num. Frag.	Class.	Def.Fragm.	Típo.	Tècnica	Pasta	Decoració		Acabats		Observacions
						Int.	Ext.	Int.	Ext.	
1	14003		GIB	TO	AO			VI		vidrat melat
1	50030	VO					VR	VI		vidrat marrò

Àrea:

Sector:

Àmbit:

UE: 1058

Num. Frag.	Class.	Def.Fragm.	Típo.	Tècnica	Pasta	Decoració		Acabats		Observacions
						Int.	Ext.	Int.	Ext.	
13	14002	SF		TO	AO					

Àrea:

Sector:

Àmbit:

UE: 1058

Num. Frag.	Class.	Def.Fragm.	Tipo.	Tècnica	Pasta	DECORACIÓ		ACABATS		Observacions	
						Int.	Ext.	Int.	Ext.		
	1	14002	VO	OLL	TO	AO					
	38	14003	SF		TO	AO			VI	vidrat melat	
	2	14003	SF		TO	AO			VI	vidrat melat	
	3	14003			TO	AO			VI	vidrat melat	
	3	14003	SF		TO	AO			VI	vodrat verd	
	1	14003			TO	AO			VI	s XVII XVIII	
	1	14003	AB	CAT	TO	AO			VI	vidrat verd	
	1	14003	VO	CSS	TO	AO			VI	vidrat melat	
	1	14003		FITXA	TO	AO			VI	vidrat melat	
	3	14003	VO	GIB	TO	AO			VI	vidrat melat	
	1	14003	VO	GRE	TO	AO			VI	vidrat melat	
	1	14003	VO	PAT	TO	AO			VI	VI	vidrat melat
	1	14003	VO	PAT	TO	AO			VI	VI	vidrat verd
	3	14003		TPT	CL				VI	VI	vidrat melat
	4	14005	SF		TO	GR					
	1	14005	FO		TO	GR					
	1	14005	FO	BAC	TO	GR					
	2	14100	FO		TO	AO			VI	VI	
	2	14100	VO		TO	AO			VI	VI	
	4	14100	FO	PAT	TO	AO			VI	VI	
	14	14100	VO	PAT	TO	AO			VI	VI	
	22	14100	SF	TPT	CL				VI	VI	
	1	14102	SF		TO	AO			VI		2º 1/2 s XV-s XVI decoració lineal
	1	14103	vo		TO	AO			VI	VI	f XVI-XVIII
	1	14103	SF	ESC	TO	AO			VI	VI	s XVI-XVIII IHS i tres claus
	1	14114	VO	PAT	TO	AO			VI	VI	s XVII-XVIII decoració circular
	3	30000	SF								
	1	30000	BO	AMP							
	1	50014									
	30	60051									
	1	60052									
	1	60054									

Àrea:

Sector:

Àmbit:

UE: 1059

Num. Frag.	Class.	Def.Fragm.	Tipo.	Tècnica	Pasta	Decoració		Acabats		Observacions	
						Int.	Ext.	Int.	Ext.		
	1	14100	VO	PAT	TO	AO			VI	VI	
	1	20001		ATI							
	17	60051									

Àrea:

Sector:

Àmbit:

UE: 1062

Num. Frag.	Class.	Def.Fragm.	Tipo.	Tècnica	Pasta	DECORACIÓ		ACABATS		Observacions
						Int.	Ext.	Int.	Ext.	

Àrea:

Sector:

Àmbit:

UE: 1062

Num. Frag.	Class.	Def.Fragm.	Tipo.	Tècnica	Pasta	Decoració		Acabats		Observacions
						Int.	Ext.	Int.	Ext.	

1	20002									fragment indeterminat
---	-------	--	--	--	--	--	--	--	--	-----------------------

Àrea:

Sector:

Àmbit:

UE: 1063

Num. Frag.	Class.	Def.Fragm.	Tipo.	Tècnica	Pasta	Decoració		Acabats		Observacions
						Int.	Ext.	Int.	Ext.	

1	14002	SF		TO	AO					
1	14003	BR		TO	AO			VI	VI	vidrat verd
2	14005	SF		TO	AR					
1	14100	SF		TO	AO			VI	VI	

Àrea:

Sector:

Àmbit:

UE: 1064

Num. Frag.	Class.	Def.Fragm.	Tipo.	Tècnica	Pasta	Decoració		Acabats		Observacions
						Int.	Ext.	Int.	Ext.	

1	14002	SF		TO	AO					
1	14002	SF	GIB	TO	AO					
1	14002	VO	GIB	TO	AO					
4	14003	SF		TO	AO			VI		vidrat melat
1	14003	SF		TO	AO				VI	vidrat melat
2	14005	SF		TO	AR					
2	14100	SF		TO	AO			VI	VI	
1	14100	OR	EOR	TO	AO			VI	VI	
1	14101	SF		TO	AO			VI	VI	s XVII
2	60051									

Àrea:

Sector:

Àmbit:

UE: 1071

Num. Frag.	Class.	Def.Fragm.	Tipo.	Tècnica	Pasta	Decoració		Acabats		Observacions
						Int.	Ext.	Int.	Ext.	

1	14003	SF	TPT	CL					VI	vidrat verd
---	-------	----	-----	----	--	--	--	--	----	-------------

Àrea:

Sector:

Àmbit:

UE: 1072

Num. Frag.	Class.	Def.Fragm.	Tipo.	Tècnica	Pasta	Decoració		Acabats		Observacions
						Int.	Ext.	Int.	Ext.	

1	14002	SF		TO	AO					
1	14002	SF	OLL	TO	AO					
1	14003	SF		TO	AO			VI		vidart verd
4	14003	SF		TO	AO			VI		vidrat melat

Àrea:

Sector:

Àmbit:

UE: 1072

Num. Frag.	Class.	Def.Fragm.	Tipo.	Tècnica	Pasta	DECORACIÓ		ACABATS		Observacions
						Int.	Ext.	Int.	Ext.	
1	14003	SF	GIB	TO	AO			VI		vidrat melat
3	14100	VO		TO	AO			VI	VI	
5	14100	SF		TO	AO			VI	VI	
1	14101	SF		TO	AO			VI	VI	s XVII
1	20002		ATI							
1	30000	SF								

Àrea:

Sector:

Àmbit:

UE: 1076

Num. Frag.	Class.	Def.Fragm.	Tipo.	Tècnica	Pasta	Decoració		Acabats		Observacions
						Int.	Ext.	Int.	Ext.	
3	60051									

Àrea:

Sector:

Àmbit:

UE: 1079

Num. Frag.	Class.	Def.Fragm.	Tipo.	Tècnica	Pasta	Decoració		Acabats		Observacions
						Int.	Ext.	Int.	Ext.	
1	14002	SF		TO	AO					
1	14003	VO	OLL	TO	AO			VI	VI	vidrat verdN
1	14003	SF	PAT	TO	AO			VI		vidrat melat
1	14100	VO	PAT	TO	AO			VI	VI	
6	14100	SF	TPT	CL				VI	VI	
1	30000	SF								
1	60051									
12	60052									

Àrea:

Sector:

Àmbit:

UE: 1081

Num. Frag.	Class.	Def.Fragm.	Tipo.	Tècnica	Pasta	Decoració		Acabats		Observacions
						Int.	Ext.	Int.	Ext.	
3	14003	SF		TO	AO			VI		vidrat melat
2	14003	SF		TO	AO				VI	vidrat melat
1	14003	NA	GER	TO	AO			VI		vidrat verd
3	14003	SF	GIB	TO	AO			VI		vidrat crema
1	14003	VO	GIB	TO	AO			VI		vidrat crema
1	14003	FO	GIB	TO	AO			VI		vidrat crema
1	14003	VO	GIB	TO	AO			VI		vidrat melat
3	14022	SF		TO	AO					
13	14100	SF		TO	AO			VI	VI	
6	14100	VO	PAT	TO	AO			VI	VI	
2	14101	SF		TO	AO			VI		s XVII
2	20002		CLA							

Àrea:

Sector:

Àmbit:

UE: 1082

Num. Frag.	Class.	Def.Fragm.	Tipo.	Tècnica	Pasta	DECORACIÓ		ACABATS		Observacions
						Int.	Ext.	Int.	Ext.	

Àrea:

Sector:

Àmbit:

UE: 1082

Num. Frag.	Class.	Def.Fragm.	Tipo.	Tècnica	Pasta	Decoració		Acabats		Observacions
						Int.	Ext.	Int.	Ext.	

	1	14003	SF		TO	GO			VI		
	10	14100	SF	PAT	TO	AO			VI	VI	
	1	14100	VO	PAT	TO	AO			VI	VI	
	2	14101	VO	PAT	TO	AO			VI	VI	s XVII
	1	14102	FO	SEV	TO	AO			VI	VI	
	1	15000	ER								

Àrea:

Sector:

Àmbit:

UE: 1083

Num. Frag.	Class.	Def.Fragm.	Tipo.	Tècnica	Pasta	Decoració		Acabats		Observacions
						Int.	Ext.	Int.	Ext.	

	10	14002	SF		TO	AO					
	1	14003	SF		TO	AO			VI		vidrat melat
	1	14003	SF		TO	AO				VI	vidrat verd i melat
	1	14003	VO	GER	TO	AO				VI	vidrat verd i melat
	1	14003	VO	GIB	TO	AO				VI	vidrat verd
	1	14005	FO		TO	AR					
	10	14100	SF		TO	AO			VI	VI	
	2	14100	FO	PAT	TO	AO			VI	VI	
	3	14100	VO	PAT	TO	AO			VI	VI	
	1	14102	SF		TO	AO			VI	VI	decoració de creu

Àrea:

Sector:

Àmbit:

UE: 1085

Num. Frag.	Class.	Def.Fragm.	Tipo.	Tècnica	Pasta	Decoració		Acabats		Observacions
						Int.	Ext.	Int.	Ext.	

	2	14002	SF		TO	AR					
	4	14003	SF		TO	AO				VI	vidrat verd
	25	14003	SF		TO	AO			VI		vidrat melat
	2	14003	SF		TO	AO			VI	VI	vidrat melat
	6	14003	FO		TO	AO			VI		vidrat melat
	1	14003	FO	GIB	TO	AO				VI	vidrat verd
	1	14003	VO	GRR	TO	AO			VI	VI	vidrat verd
	1	14003	SF	GRR	TO	AO			VI	VI	vidrat verd
	2	14003	VO	OLL	TO	AO			VI		vidrat melat
	1	14003	SF	OLL	TO	AO			VI		vidrat melat
	4	14003	VO	PAT	TO	AO			VI		vidrat verd
	1	14003	VO	PAT	TO	AO			VI		vidrat melat

Àrea:

Sector:

Àmbit:

UE: 1085

Num. Frag.	Class.	Def.Fragm.	Tipo.	Tècnica	Pasta	DECORACIÓ		ACABATS		Observacions	
						Int.	Ext.	Int.	Ext.		
	1	14003	VO	PAT	TO	AO			VI		
	3	14005	SF		TO	AR					
	17	14100	SF		TO	AO			VI	VI	
	2	14100	FO	EOR	TO	AO			VI	VI	
	1	14100	FO	ESC	TO	AO			VI	VI	
	8	14100	VO	PAT	TO	AO			VI	VI	
	2	14100	FO	PAT	TO	AO			VI	VI	
	1	14101	SF								
	1	15000	ER								
	2	20002		ATI							
	1	20002		CLA							
	1	30000	SF								
	6	60051									

Àrea:

Sector:

Àmbit:

UE: 1087

Num. Frag.	Class.	Def.Fragm.	Tipo.	Tècnica	Pasta	Decoració		Acabats		Observacions	
						Int.	Ext.	Int.	Ext.		
	7	14002	SF		TO	AO					
	1	14002	VO		TO	AO					
	4	14002	NA	GER	TO	AO					
	3	14002	VO	GER	TO	AO					
	1	14002	VO	GIB	TO	AO					
	4	14003	FO		TO	AO			VI		vidrat melat
	5	14003	SF		TO	AO					vidrat verd
	3	14003	SF		TO	AO				VI	vidrat verd
	1	14003	SF		TO	AO			VI	VI	vidrat verd
	1	14003	VO		TO	AO			VI	VI	vidrat verd
	1	14003	BR		TO	AO			VI	VI	vidrat int. melat ext.verd
	152	14003	SF		TO	AO				VI	vidrat melat
	4	14003	SF		TO	AO					vidrat melat
	11	14003	VO		TO	AO				VI	
	1	14003	FO	BAC	TO	AO			VI		vidrat melat
	1	14003	FO	COL	TO	AO			VI		vidrat melat
	1	14003	VO	CSS		GR	AP			VI	
	8	14003	NA	GER	TO	AO			VI		vidrat melat
	3	14003	VO	GER	TO	AO			VI		vidrat verd
	1	14003	VO	GER	TO	AO				VI	
	2	14003	FO	GIB	TO	AO			VI		vidrat verd
	5	14003	VO	GIB	TO	AO				VI	
	3	14003	VO	GRE	TO	AO				VI	

Àrea:

Sector:

Àmbit:

UE: 1087

Num. Frag.	Class.	Def.Fragm.	Tipo.	Tècnica	Pasta	DECORACIÓ		ACABATS		Observacions
						Int.	Ext.	Int.	Ext.	
1	14003	SF	OLL	TO	AO				VI	
1	14003	VO	OLL	TO	AO				VI	
1	14003	SF	OLL	VA	AO				VI	
10	14003	VO	PAT	TO	AO				VI	
1	14003	VO	PLA	TO	AO				VI	
1	14003	VO	TAP	TO	AO			VI	VI	
1	14003	VO	TAP	TO	AO				VI	
1	14005	SF		TO	AR					
1	14005	SF		TO	AR		IN			
1	14005	NA	GER	TO	GR					
1	14005	VO	OLL	TO	GR					
126	14100	SF		TO	AO			VI	VI	
1	14100	PE		TO	AO			VI	VI	
1	14100	FO		TO	AO				VI	
19	14100	OR	EOR	TO	AO			VI	VI	
35	14100	VO	ESC	TO	AO			VI	VI	
1	14100	PE	ESC	TO	AO			VI	VI	
13	14100	FO	ESC	TO	AO			VI	VI	
2	14100	NA	GER	TO	AO			VI	VI	
70	14100	VO	PAT	TO	AO			VI	VI	
23	14100	FO	PAT	TO	AO			VI	VI	
2	14100	SF	PAT	TO	AO			VI	VI	
1	14100	VO	PAT	TO	AO			VI	VI	
1	14102	FO	PAT	TO	AO			VI	VI	s XV XVI
1	14102	VO	PAT	TO	AO			VI	VI	
1	14102	SF	PAT	TO	AO			VI	VI	
70	14103	SF		TO	AO			VI	VI	s XVII
1	14103	FO	PAT	TO	AO			VI	VI	s XVI XVII
2	14103	VO	PAT	TO	AO			VI	VI	s XVII
4	14104	VO	PAT	TO	AO			VI	VI	1/2 s XVII dec. saltxitxa
1	14114	SF		TO	AO			VI	VI	finals s XVII XVIII
1	14114	VO	PAT	TO	AO			VI	VI	finals s XVII-sXVIII dec. groga en la vora
1	14120	VO	PAT	TO	AO			VI	VI	1620-1670
4	14200	VO	ESC	TO	AO			VI	VI	s XVII dec.florar i franjes vertcals amples
1	14200	NA	GER	TO	AO			VI	VI	s XVI
1	14200	FO	PAT	TO	AO			VI	VI	s XVI
1	14306	VO	PAT	TO	AO			VI	VI	dec. balu i groc
1	14306	SF	PAT	TO	AO			VI	VI	dec. blau i groc
1	20001		MON							
1	20002	SF	ATI							

Àrea:

Sector:

Àmbit:

UE: 1087

Num. Frag.	Class.	Def.Fragm.	Típo.	Tècnica	Pasta	DECORACIÓ		ACABATS		Observacions
						Int.	Ext.	Int.	Ext.	
2	20002		CLA							
5	50029									
1	50035									
32	60051									

Àrea:

Sector:

Àmbit:

UE: 1089

Num. Frag.	Class.	Def.Fragm.	Típo.	Tècnica	Pasta	Decoració		Acabats		Observacions
						Int.	Ext.	Int.	Ext.	
6	14003			TO	AO			VI		vidrat melat
6	14003	SF		TO	AO			VI		vidrat verd
1	14003	VO	GIB	TO	AO			VI		vidrat melat
2	14003	SF	GIB	TO	AO			VI		vidrat melat
2	14003	VO	OLL	TO	AO			VI		vidrat melat
1	14003	FO	PAT	TO	AO			VI		vidrat melat
1	14005	SF		TO	AR					
1	14101	SF		TO	AO			VI	VI	
12	14101	SF		TO	AO			VI	VI	
6	14101	VO		TO	AO			VI	VI	
5	14101	VO		TO	AO			VI	VI	
2	14101	OR	EOR	TO	AO			VI	VI	
1	14101	FO	PAT	TO	AO			VI	VI	
1	14104	SF		TO	AO			VI	VI	decoració saltxitxes
1	14104	VO	PAT	TO	AO			VI	VI	dec. saltxitxes 1/2 s XVII
4	60051									

Àrea:

Sector:

Àmbit:

UE: 1092

Num. Frag.	Class.	Def.Fragm.	Típo.	Tècnica	Pasta	Decoració		Acabats		Observacions
						Int.	Ext.	Int.	Ext.	
3	14002	SF		TO	AO			VI		
5	14003	SF		TO	AO			VI		vidrat melat
1	14003	SF		TO	AO			VI		vidrat verd
5	14003	SF		TO	AO			VI	VI	
1	14003	VO	PAT	TO	AO			VI	VI	
1	20001		MON							
4	20002									
2	30000	FO	AMP							

Àrea:

Sector:

Àmbit:

UE: 1095

Num. Frag.	Class.	Def.Fragm.	Tipo.	Tècnica	Pasta	DECORACIÓ		ACABATS		Observacions
						Int.	Ext.	Int.	Ext.	

Àrea:

Sector:

Àmbit:

UE: 1095

Num. Frag.	Class.	Def.Fragm.	Tipo.	Tècnica	Pasta	Decoració		Acabats		Observacions
						Int.	Ext.	Int.	Ext.	

	1	14002	SF		TO	AO		IA			
	5	14003	SF		TO	AO			VI		vidrat melat
	1	14003	SF		TO	AO			VI		vidrat verd
	1	14003	VO	GER	TO	AO				VI	vidrat melat
	1	14003	SF	PAT	TO	AO			VI		vidrat melat
	2	14005	SF		TO	AR					
	7	14100	SF		TO	AO			VI	VI	
	1	14100	VO	EOR	TO	AO			VI	VI	
	1	14100	SF	PAT	TO	AO			VI	VI	
	1	14100	VO	PAT	TO	AO			VI	VI	
	1	14101	SF		TO	AO			VI	VI	dec. lineal
	1	14103	FO	PAT	TO	AO			VI	VI	motiu central d'estrella
	1	14104	FO	ESC	TO	AO			VI	VI	motiu central de la figueta. 1/2 s XVII
	1	20002		CLA							
	2	60051									

Àrea:

Sector:

Àmbit:

UE: 1102

Num. Frag.	Class.	Def.Fragm.	Tipo.	Tècnica	Pasta	Decoració		Acabats		Observacions
						Int.	Ext.	Int.	Ext.	

	1	14002	SF		TO	AO					
	1	14101	SF		TO	AO			VI	VI	
	1	60051									

Àrea:

Sector:

Àmbit:

UE: 1103

Num. Frag.	Class.	Def.Fragm.	Tipo.	Tècnica	Pasta	Decoració		Acabats		Observacions
						Int.	Ext.	Int.	Ext.	

	2	14002	SF		TO	AO					
	1	14002	VO	GRR	TO	AO					
	1	14002	NA	OLL	TO	AO					
	3	14003	SF		TO	AO			VI		vidrat melat
	1	14003	VO	GER	TO	AO			VI		vidrat melat
	2	14005	SF		TO	AR					
	3	14100	SF		TO	AO			VI	VI	
	3	14100	VO	EOR	TO	AO			VI	VI	
	1	14100	VO	ESC	TO	AO			VI	VI	
	1	14100	NA	GER	TO	AO			VI	VI	

Àrea:

Sector:

Àmbit:

UE: 1103

Num. Frag.	Class.	Def.Fragm.	Tipo.	Tècnica	Pasta	DECORACIÓ		ACABATS		Observacions
						Int.	Ext.	Int.	Ext.	
2	14100	FO	PAT	TO	AO			VI	VI	
2	14100	VO	PAT	TO	AO			VI	VI	
2	20002		CLA							
2	60051									

Àrea:

Sector:

Àmbit:

UE: 1104

Num. Frag.	Class.	Def.Fragm.	Tipo.	Tècnica	Pasta	Decoració		Acabats		Observacions
						Int.	Ext.	Int.	Ext.	
2	14002	SF		TO	AO					
1	14100	SF		TO	AO			VI	VI	
1	14252	SF		TO	AO			VI	VI	vidrat exterior melat

Àrea:

Sector:

Àmbit:

UE: 1105

Num. Frag.	Class.	Def.Fragm.	Tipo.	Tècnica	Pasta	Decoració		Acabats		Observacions
						Int.	Ext.	Int.	Ext.	
1	20001		MON							

Àrea:

Sector:

Àmbit:

UE: 1109

Num. Frag.	Class.	Def.Fragm.	Tipo.	Tècnica	Pasta	Decoració		Acabats		Observacions
						Int.	Ext.	Int.	Ext.	
1	14003	NA	BAC	TO	AO			VI	VI	s XIX
1	20002		CLA							

Àrea:

Sector:

Àmbit:

UE: 1111

Num. Frag.	Class.	Def.Fragm.	Tipo.	Tècnica	Pasta	Decoració		Acabats		Observacions
						Int.	Ext.	Int.	Ext.	
1	14002	SF		TO	AO					
1	14003	SF		TO	AO			VI		vidrat melat
1	14003	SF		TO	AO			VI	VI	vidrat verd
2	14100			TO	AO			VI	VI	
2	14100	VO	PAT	TO	AO			VI	VI	
1	14306	SF		TO	AO			VI	VI	dec. floral, balu groc, verd marró
1	20001		MON							
1	60051									

Àrea:

Sector:

Àmbit:

UE: 1116

Num. Frag.	Class.	Def.Fragm.	Tipo.	Tècnica	Pasta	Decoració		Acabats		Observacions
						Int.	Ext.	Int.	Ext.	
2	14003	SF		TO	AO			VI	VI	vidrat melat
1	14003	SF		TO	AO			VI		vidrat melat

Àrea:

Sector:

Àmbit:

UE: 1116

Num. Frag.	Class.	Def.Fragm.	Tipo.	Tècnica	Pasta	DECORACIÓ		ACABATS		Observacions
						Int.	Ext.	Int.	Ext.	
1	14005	SF		TO	AR					
1	14100	VO	ESC	TO	AR					
1	60051									

Àrea:

Sector:

Àmbit:

UE: 1119

Num. Frag.	Class.	Def.Fragm.	Tipo.	Tècnica	Pasta	Decoració		Acabats		Observacions
						Int.	Ext.	Int.	Ext.	
2	14002	SF		TO	AO					
2	14003	SF		TO	AO			VI		vidrat melat
1	14003	SF		TO	AO				VI	vidrat verd
1	14003	VO	GIB	TO	AO			VI		vidrat melat
1	14003	NA	OLL	TO	AO			VI		vidrat melat
2	14100	SF		TO	AO			VI	VI	
1	14100	VO	PAT	TO	AO			VI	VI	
1	14101	PE		TO	AO			VI	VI	
1	14101	PS	PAT	TO	AO			VI	VI	
1	14120	VO	PAT	TO	AO			VI	VI	1620-1670

Àrea:

Sector:

Àmbit:

UE: 1124

Num. Frag.	Class.	Def.Fragm.	Tipo.	Tècnica	Pasta	Decoració		Acabats		Observacions
						Int.	Ext.	Int.	Ext.	
2	14002	SF		TO	AO					
5	14002	SF		TO	AO			VI		vidrat melat
1	14002	VO	FIN	TO	AO					
1	14003	SF		TO	AO				VI	vidrat verd
3	14003	VO	FIN	TO	AO			VI		vidrat melat
1	14100	SF		TO	AO			VI	VI	
1	14100	FO	ESC	TO	AO			VI	VI	
1	14100	VO	ESC	TO	AO			VI	VI	
1	14120	VO	PAT	TO	AO			VI	VI	1620-1670
1	14250	VO	ESC	TO	AO			VI	VI	
1	20001		ATI							
2	20001		MON							
3	20002		ATI							
1	20002		CLA							
1	20007		PLC							dec. tres cavalls
2	30000	SF								verd
1	30000	FO	AMP							verd
1	30000	BO	AMP							verd
2	50032									dec. floral en groc

Àrea:

Sector:

Àmbit:

UE: 1124

Num. Frag.	Class.	Def.Fragm.	Tipo.	Tècnica	Pasta	DECORACIÓ		ACABATS		Observacions
						Int.	Ext.	Int.	Ext.	
3	50032									dec. floral fons blanc
1	50032									dec. semicercles i punts grocs
1	50032									dec. lineal blanc, blau groc
1	50032									dec. lineal marró, blau, groc
1	50032									blanc i verd

Àrea:

Sector:

Àmbit:

UE: 1126

Num. Frag.	Class.	Def.Fragm.	Tipo.	Tècnica	Pasta	Decoració		Acabats		Observacions
						Int.	Ext.	Int.	Ext.	
1	14002	PE		TO	AO					
6	14003	SF		TO	AO			VI		vidrat verd
2	14003	SF		TO	AO			VI	VI	vidrat melat
1	14003	PE	ESC	TO	AO			VI	VI	vidrat verd clar
1	14003	SF	ESC	TO	AO			VI	VI	vidrat verd clar
2	14003	VO	GIB	TO	AO			VI		vidrat verd
3	14003	VO	PAT	TO	AO			VI	VI	vidrat melat
1	14003	VO	PAT	TO	AO			VI		vidrat verd
2	14100	SF		TO	AO			VI	VI	
2	14100	SF	fitxa	TO	AO			VI	VI	fitxes circulars
1	14100	NA	GER	TO	AO			VI		
1	14100	VO	TAS	TO	AO			VI	VI	
1	14101	FO	PAT	TO	AO					
1	14306	VO	PAT	TO	AO			VI	VI	blau, groc, marró
1	14306	PS	TAS	TO	AO			VI	VI	blau, groc, marró
1	20001		CLA							
1	20001		MON							il·legible
2	30000	SF								
3	30000	FO	VAS							
2	30000	VO	VAS							
1	50029									
4	50037									

Àrea:

Sector:

Àmbit:

UE: 1133

Num. Frag.	Class.	Def.Fragm.	Tipo.	Tècnica	Pasta	Decoració		Acabats		Observacions
						Int.	Ext.	Int.	Ext.	
1	14002	FO		TO	AO					
4	14002	SF		TO	AO					
1	14002	SF	BAC	TO	AO					
1	14002	FO	GIB	TO	AO					
2	14003	SF		TO	AO			VI	VI	vidrat melat

Àrea:

Sector:

Àmbit:

UE: 1133

Num. Frag.	Class.	Def.Fragm.	Tipo.	Tècnica	Pasta	DECORACIÓ		ACABATS		Observacions	
						Int.	Ext.	Int.	Ext.		
1	14003	SF		TO	AO				VI		
1	14003	FO		TO	AO				VI		
1	14003	SF		TO	AO				VI		
1	14003	NA	GRR	TO	AO				VI	VI	vidrat marró
1	14003	NA	GRR	TO	AO				VI	VI	vidrat verd
1	14003	VO	PAT	TO	AO				VI	VI	
1	14003	VO	TAP	TO	AO				VI	VI	vidrat verd
1	14109	VO	PAT	TO	AO				VI	VI	dec. vegetal s XVIII
1	20002	ER									
1	60054										

Àrea:

Sector:

Àmbit:

UE: 1134

Num. Frag.	Class.	Def.Fragm.	Tipo.	Tècnica	Pasta	Decoració		Acabats		Observacions
						Int.	Ext.	Int.	Ext.	
1	14003	SF		TO	AO				VI	vidrat verd
1	14003	SF		TO	AO				VI	vidrat melat
1	14003	SF		TO	AO				VI	vidrat groc
1	14003	SF	PAT	TO	AO				VI	
1	14003	SF	PAT	TO	AO				VI	vidrat marró groc
1	14005	SF		TO	AR					
2	14101	VO	PAT	TO	AO			VI	VI	
1	14102	FO	PAT	TO	AO					s XVI dec. de roda
1	14103	SF		TO	AO			VI	VI	
1	14119	VO	PAT	TO	AO			VI	VI	1600-1650
1	14120	VO	PAT	TO	AO			VI	VI	1620-1670
1	14306	VO	PAT	TO	AO			VI	VI	
1	20002									
1	60051									

Àrea:

Sector:

Àmbit:

UE: 1136

Num. Frag.	Class.	Def.Fragm.	Tipo.	Tècnica	Pasta	Decoració		Acabats		Observacions
						Int.	Ext.	Int.	Ext.	
30	14002	SF		TO	AO					
2	14002	VO	FIN	TO	AO					
2	14003	SF		TO	AO			VI	VI	vidrat melat
1	14003	FO		TO	AO			VI	VI	vidrat melat
2	14003	NA	GER	TO	AO			VI	VI	vidrat melat
1	14003	FO	GET	TO	AO			VI	VI	vidrat melat
3	14003	VO	GET	TO	AO			VI	VI	vidrat melat
3	14003	SF	GET	TO	AO				VI	

Àrea:

Sector:

Àmbit:

UE: 1136

Num. Frag.	Class.	Def.Fragm.	Tipo.	Tècnica	Pasta	DECORACIÓ		ACABATS		Observacions	
						Int.	Ext.	Int.	Ext.		
	3	14003	FO	GET	TO	AO			VI		
	2	14003	VO	GIB	TO	AO			VI	VI	vidrat melat
	3	14003	VO	GIB	TO	AO				VI	
	30	14003	SF	TPT	CL					VI	
	3	14005	SF		TO	AR					
	1	14005	NA	CAT	TO	AR					
	31	14100	SF		TO	AO			VI	VI	
	6	14100	FO		TO	AO			VI	VI	
	2	14100	OR	EOR	TO	AO			VI	VI	
	4	14100	FO	PAT	TO	AO			VI	VI	
	9	14100	VO	PAT	TO	AO			VI	VI	
	4	14100	SF	PAT	TO	AO			VI	VI	
	2	14100	OR	TPT	CL				VI	VI	
	1	14119									1/2 s XVII
	2	14120	VO	PAT	TO	AO			VI	VI	1620-1670
	1	20002		ANE							
	1	50003									
	3	60051									

Àrea:

Sector:

Àmbit:

UE: 1137

Num. Frag.	Class.	Def.Fragm.	Tipo.	Tècnica	Pasta	Decoració		Acabats		Observacions	
						Int.	Ext.	Int.	Ext.		
	2	14003	SF		TO	AO			VI		vidrat melat
	3	14003	SF		TO	AO				VI	vidrat verd. restes de calç
	1	14003	VO	GIB	TO	AO			VI		vidrat melat
	1	14003	VO	PAT	TO	AO			VI		vidrat melat
	1	14100	SF								
	1	14100	VO	PAT	TO	AO			VI	VI	

Àrea:

Sector:

Àmbit:

UE: 2001

Num. Frag.	Class.	Def.Fragm.	Tipo.	Tècnica	Pasta	Decoració		Acabats		Observacions	
						Int.	Ext.	Int.	Ext.		
	1	14002	NA	GRR	TO	AO					
	1	14003	NA	GER	TO	AO			VI	VI	
	3	14003	SF	PAT	TO	AO			VI		
	1	14100	SF								
	2	14103	OR	EOR	TO	AO					dec. linees obliques i saltxitxa
	1	14103	SF	ESC	TO	AO					dec. lineal
	2	14103	SF	PAT	TO	AO					dec. estrella
	1	14104	VO	PAT	TO	AO			VI	VI	1630-1650 orla en "esse"

Àrea:

Sector:

Àmbit:

UE: 2001

Num. Frag.	Class.	Def.Fragm.	Tipo.	Tècnica	Pasta	DECORACIÓ		ACABATS		Observacions
						Int.	Ext.	Int.	Ext.	
1	14114	SF	PAT	TO	AO			VI	VI	f s XVII i s XVIII
2	14119	VO	PAT	TO	AO					1600-1650 dec. palma doble oberta
1	14120	VO	PAT	TO	AO			VI	VI	1620-1670
2	50031	VO								dec. trepa vegetal i lineal

11. INVENTARI FOTOGRÀFIC

Num.	Sector	UE
1	1001	Estrat superficial d'enderroc contemporani sota la pavimentació de la porxada del mercat.
2	1001	Estrat superficial d'enderroc contemporani sota la pavimentació de la porxada del mercat.
3	1001	Estrat superficial d'enderroc contemporani sota la pavimentació de la porxada del mercat.
4	1001	Estrat superficial d'enderroc contemporani sota la pavimentació de la porxada del mercat.
5	1001	Estrat superficial d'enderroc contemporani sota la pavimentació de la porxada del mercat.
6	1001	Estrat superficial d'enderroc contemporani sota la pavimentació de la porxada del mercat.
7	1002 1010	Paviment de rajol sota l'enderroc superficial.
8	1002 1010	Paviment de rajol sota l'enderroc superficial.
9	1002 1007	Paviment de rajol sota l'enderroc superficial.
10	1002	Paviment de rajol sota l'enderroc superficial.
11	1002	Paviment de rajol sota l'enderroc superficial.
12	1002 1006 1019 1020	Mur de pedra irregular
13	1002 1006 1019 1020	Mur de pedra irregular.
14	1002 1006	Mur de pedra irregular.
15	1002 1006	Mur de pedra irregular.
16	1002 1006 1019 1020	Mur de pedra irregular.
17	1007 1002 1008	Envà de rajol i morter
18	1007 1002 1008	Envà de rajol i morter
19	1007 1002 1008	Envà de rajol i morter

Num.	Sector	UE		
20		1007	1002	1008
Envà de rajol i morter				
21		1007	1002	1008
Envà de rajol i morter				
22		1007	1002	1008
Envà de rajol i morter				
23		1007	1002	1008
Envà de rajol i morter				
24		1007	1002	1008
Envà de rajol i morter				
25		1007	1002	1008
Envà de rajol i morter				
26		1007	1044	
Envà de rajol i morter. Vista un cop excavada la trinxera de fonamentació.				
27		1007	1044	1030 1024 1027
Envà de rajol i morter. Vista un cop excavada la trinxera de fonamentació.				
28		1007	1044	1030 1024 1027
Envà de rajol i morter. Vista un cop excavada la trinxera de fonamentació.				
29		1007	1002	1008
Envà de rajol i morter.				
30		1007	1002	1008
Envà de rajol i morter.				
31		1007	1008	1002
Paviment de rajol.				
32		1007	1008	1002
Paviment de rajol.				
33		1007	1008	
Paviment de rajol.				
34		1007	1008	
Paviment de rajol.				
35		1007	1008	
Paviment de rajol.				
36		1007	1008	
Paviment de rajol.				
37		1009	1010	1013
Rasa de la claveguera 1010.				
38		1009	1010	1013
Rasa de la claveguera 1010.				

Num.	Sector	UE		
39		1009	1010	1013
Rasa de la claveguera 1010.				
40		1009	1010	1013
Rasa de la claveguera 1010.				
41		1009	1010	1007
Rasa de la claveguera 1010.				
42		1009	1010	1007
Rasa de la claveguera 1010.				
43		1009	1010	1007
Rasa de la claveguera 1010.				
44		1009	1010	1007
Rasa de la claveguera 1010.				
45		1009		
Obra de la claveguera 1010.				
46		1009		
Obra de la claveguera 1010.				
47		1009		
Obra de la claveguera 1010.				
48		1009		
Obra de la claveguera 1010.				
49		1009		
Obra de la claveguera 1010.				
50		1009		
Obra de la claveguera 1010.				
51		1009		
Obra de la claveguera 1010.				
52		1009		
Obra de la claveguera 1010.				
53		1009		
Obra de la claveguera 1010.				
54		1009	1030	
Obra de la claveguera 1010.				
55		1009	1030	
Obra de la claveguera 1010.				
56		1009	1030	
Obra de la claveguera 1010.				
57		1009	1030	
Obra de la claveguera 1010.				

Num.	Sector	UE
58	1009 1030	Obra de la claveguera 1010.
59	1009 1030	Obra de la claveguera 1010.
60	1009	Obra de la claveguera 1010. Tapa de maons.
61	1009 1030	Obra de la claveguera 1010.
62	1011 1010	farciment de la claveguera 1010.
63	1011 1010	farciment de la claveguera 1010.
64	1011 1010	farciment de la claveguera 1010.
65	1013 1002	Baixador d'obra de maons.
66	1018	Mur de pedra irregular.
67	1018	Mur de pedra irregular.
68	1019 1002	Rasa contemporania que travesa el paviment 1002.
69	1019 1002	Rasa contemporania que travesa el paviment 1002.
70	1020 1019 1002	Farciment de la rasa contemporania que travesa el paviment 1002.
71	1020 1019 1002	Farciment de la rasa contemporania que travesa el paviment 1002.
72	1020 1019 1002	Farciment de la rasa contemporania que travesa el paviment 1002.
73	1020 1019 1002	Farciment de la rasa contemporania que travesa el paviment 1002.
74	1020 1019 1002	Farciment de la rasa contemporania que travesa el paviment 1002.
75	1020 1019 1002	Farciment de la rasa contemporania que travesa el paviment 1002.
76	1020 1019 1002	Farciment de la rasa contemporania que travesa el paviment 1002.

Num.	Sector	UE
77	1121	Claveguera d'obra de maons.
78	1021	Enva de maons lligat amb morter de calç.
79	1022	Preparació de morter del paviment 1002
80	1022	Preparació de morter del paviment 1002
81	1022	Preparació de morter del paviment 1002
82	1022	Preparació de morter del paviment 1002
83	1022	Preparació de morter del paviment 1002
84	1022	Preparació de morter del paviment 1002
85	1022	Preparació de morter del paviment 1002
86	1022	Preparació de morter del paviment 1002
87	1022	Preparació de morter del paviment 1002
88	1022	Preparació de morter del paviment 1002
89	1023	Estrat d'argila sota la preparació del paviment 1002.
90	1023	Estrat d'argila sota la preparació del paviment 1002.
91	1024	Mur de carreus i maons.
92	1024	Mur de carreus i maons.
93	1025	Farciment de la rasa de la clavueguera 1009.
94	1025	Farciment de la rasa de la clavueguera 1009.
95	1026 1007	Farciment de la rasa constructiva del mur 1007.

Num.	Sector	UE
96	1026 1007	Farciment de la rasa constructiva del mur 1007.
97	1027 1030	Mur de carreus i pedra irregular.
98	1028	Estrat argilos.
99	1028	Estrat argilos.
100	1029	Estrat argilos.
101	1029	Retall circular de funció no definida.
102	1029	Retall circular de funció no definida.
103	1029	Retall circular de funció no definida.
104	1030	Estructura circular de morter. Possible canalització.
105	1030	Estructura circular de morter. Possible canalització.
106	1030	Estructura circular de morter. Possible canalització.
107	1030	Estructura circular de morter. Possible canalització.
108	1032 1007	Rasa constructiva del mur 1007
109	1032 1007	Rasa constructiva del mur 1007
110	1032 1007 1024 1027 1010	Rasa constructiva del mur 1007
111	1032 1007 1024 1027 1010	Rasa constructiva del mur 1007
112	1032 1007 1024 1027 1010	Rasa constructiva del mur 1007
113	1033 1027 1024 1007	Estrat marró argilos.
114	1033 1027 1024 1007	Estrat marró argilos.

Num.	Sector	UE					
115		1033	1027	1024	1007		
Estrat marró argilos.							
116		1034					
Estrat compate d'argila taronja.							
117		1034					
Estrat compate d'argila taronja.							
118		1035	1024	1027	1007		
Estrat gris amb materials de construcció abocats.							
119		1035	1024	1027	1007		
Estrat gris amb materials de construcció abocats.							
120		1035	1024	1027	1007		
Estrat gris amb materials de construcció abocats.							
121		1035	1024	1027	1007		
Estrat gris amb materials de construcció abocats.							
122		1036	1024	1027	1030		
Capa de morter gris compacte.							
123		1036	1024	1027	1030		
Capa de morter gris compacte.							
124		1037	1024	1027	1030		
Estrat d'argila taronja amb materials de construcció.							
125		1037	1024	1027	1030		
Estrat d'argila taronja amb materials de construcció.							
126		1037	1024	1027	1030		
Estrat d'argila taronja amb materials de construcció.							
127		1037	1024	1027	1030		
Estrat d'argila taronja amb materials de construcció.							
128		1037	1024	1027	1030	1007	1010
Estrat d'argila taronja amb materials de construcció.							
129		1038	1024	1027	1030	1007	1010
Restes de morter rosat.							
130		1038	1024	1027	1030		
Restes de morter rosat.							
131		1038	1024	1027	1030		
Restes de morter rosat.							
132		1039	1024	1027	1030	1007	
Estrat argilos.							
133		1039	1024	1027	1030	1007	
Estrat argilos.							

Num.	Sector	UE				
134		1039	1024	1027	1030	1007
Estrat argilos.						
135		1039	1024	1027	1030	1007
Estrat argilos.						
136		1039	1024	1027	1030	1007
Estrat argilos.						
137		1039	1024	1027	1030	1007
Estrat argilos.						
138		1040	1024	1027	1030	1007
Nivell de morter gris molt compacte.						
139		1040	1024	1027	1030	1007
Nivell de morter gris molt compacte.						
140		1040	1024	1027	1030	1007
Nivell de morter gris molt compacte.						
141		1040	1024	1027	1030	1007
Nivell de morter gris molt compacte.						
142		1040	1024	1027	1030	1007
Nivell de morter gris molt compacte.						
143		1040	1024	1027	1030	1007
Nivell de morter gris molt compacte.						
144		1040	1024	1027	1030	1007
Nivell de morter gris molt compacte.						
145		1040	1024	1027	1030	1007
Nivell de morter gris molt compacte.						
146		1041	1024	1027	1030	1007
Estrat argilos.						
147		1041	1024	1027	1030	1007
Estrat argilos.						
148		1041	1024	1027	1030	1007
Estrat argilos.						
149		1041	1024	1027	1030	1007
Estrat argilos.						
150		1042	1024	1027	1030	1007
Nivell de morter compacte.						
151		1042	1024	1027	1030	1007
Nivell de morter compacte.						
152		1042	1024	1027	1030	1007
Nivell de morter compacte.						

Num.	Sector	UE				
153		1042	1024	1027	1030	1007
Nivell de morter compacte.						
154		1043	1024	1027	1030	1007
Estrat d'argila sota el morter 1042.						
155		1043	1024	1027	1030	1007
Estrat d'argila sota el morter 1042.						
156		1043	1024	1027	1030	1007
Estrat d'argila sota el morter 1042.						
157		1043	1024	1027	1030	1007
Estrat d'argila sota el morter 1042.						
158		1043	1024	1027	1030	1007
Estrat d'argila sota el morter 1042.						
159		1043	1024	1027	1030	1007
Estrat d'argila sota el morter 1042.						
160		1043	1024	1027	1030	1007
Estrat d'argila sota el morter 1042.						
161		1044	1007			
Fonamentació de pedra irregular i morter del mur 1007.						
162		1044	1007			
Fonamentació de pedra irregular i morter del mur 1007.						
163		1044	1007			
Fonamentació de pedra irregular i morter del mur 1007.						
164		1045	1002			
Estrat gris d'argila amb morter.						
165		1045	1002			
Estrat gris d'argila amb morter.						
166		1045	1002			
Estrat gris d'argila amb morter.						
167		1045	1002			
Estrat gris d'argila amb morter.						
168		1045	1002			
Estrat gris d'argila amb morter.						
169		1045	1002			
Estrat gris d'argila amb morter.						
170		1045	1002			
Estrat gris d'argila amb morter.						
171		1045	1002			
Estrat gris d'argila amb morter.						

Num.	Sector	UE
172	1046	
	Mur de carreu, pedra irregular i maons.	
173	1046	
	Mur de carreu, pedra irregular i maons.	
174	1046	
	Mur de carreu, pedra irregular i maons.	
175	1047	
	Restes de nivell de morter.	
176	1047	
	Restes de nivell de morter.	
177	1051 1067 1090	
	Possible dipòsit de maons.	
178	1051 1067 1090	
	Possible dipòsit de maons.	
179	1052 1067	
	Possible dipòsit de maons. Fons del dipòsit.	
180	1052 1067	
	Possible dipòsit de maons. Fons del dipòsit.	
181	1053 1002	
	Farciment del dipòsit 1051.	
182	1053 1002	
	Farciment del dipòsit 1051.	
183	1053 1002	
	Farciment del dipòsit 1051.	
184	1053 1002	
	Farciment del dipòsit 1051.	
185	1053 1002	
	Farciment del dipòsit 1051.	
186	1053 1002	
	Farciment del dipòsit 1051.	
187	1053	
	Farciment del dipòsit 1051.	
188	1053	
	Farciment del dipòsit 1051.	
189	1053	
	Farciment del dipòsit 1051.	
190	1053	
	Farciment del dipòsit 1051.	

Num.	Sector	UE
191	1055	
Fons de maons del dipòsit.		
192	1055	
Fons de maons del dipòsit.		
193	1055	
Fons de maons del dipòsit.		
194	1056	
Preparació de morter del paviment 1008		
195	1057	1074
Farciment d'un possible dipòsit.		
196	1057	1074
Farciment d'un possible dipòsit.		
197	1057	1074
Farciment d'un possible dipòsit.		
198	1057	1074
Farciment d'un possible dipòsit.		
199	1058	
Estrat argilos.		
200	1058	
Estrat argilos.		
201	1058	
Estrat argilos.		
202	1058	
Estrat argilos.		
203	1058	
Estrat argilos.		
204	1058	
Estrat argilos.		
205	1059	1068 1070
Retall per encavir el dipòsit 1051.		
206	1059	1068 1070
Retall per encavir el dipòsit 1051.		
207	1059	1068
Retall per encavir el dipòsit 1051.		
208	1059	1068
Retall per encavir el dipòsit 1051.		
209	1062	1067
Nivell compacte de morter.		

Num.	Sector	UE
210	1062 1067	Nivell compacte de morter.
211	1062 1067	Nivell compacte de morter.
212	1062	Nivell compacte de morter.
213	1063	Nivell de terra piconada.
214	1063	Nivell de terra piconada.
215	1063	Nivell de terra piconada.
216	1063	Nivell de terra piconada.
217	1065	Retall quadrat farcit amb materials de construcció.
218	1065	Retall quadrat farcit amb materials de construcció.
219	1066	Preparació de morter del paviment 1060.
220	1066	Preparació de morter del paviment 1060.
221	1067 1024 1027 1051	Mur de maons.
222	1067 1024 1027 1051	Mur de maons.
223	1067 1024 1027 1051	Mur de maons.
224	1067 1024 1027 1051	Mur de maons.
225	1067 1024 1027 1051	Mur de maons.
226	1068	Retall circular.
227	1068	Retall circular.
228	1069	Farciment del retall 1068.

Num.	Sector	UE
229	1069	
Farciment del retall 1068.		
230	1070	1067
Retall circular que afecta el mur 1067.		
231	1070	1067
Retall circular que afecta el mur 1067.		
232	1071	1067 1070
Retall circular que afecta el mur 1067. Farciment.		
233	1071	1067 1070
Retall circular que afecta el mur 1067. Farciment.		
234	1072	1046
Farciment de la rasa del 1073.		
235	1072	1046
Farciment de la rasa del 1073.		
236	1072	1046
Farciment de la rasa del 1073.		
237	1067	1080 1078
Rasa del mur 1067.		
238	1067	1080 1078
Rasa del mur 1067.		
239	1067	1080 1078
Rasa del mur 1067.		
240	1067	1080 1078
Rasa del mur 1067.		
241	1073	1046 1065
Rasa del mur 1046.		
242	1073	1046 1065
Rasa del mur 1046.		
243	1078	1067 1090
Fonament del mur 1067.		
244	1078	1067 1090
Fonament del mur 1067.		
245	1078	1067 1090
Fonament del mur 1067.		
246	1078	1067 1090
Fonament del mur 1067.		
247	1081	1067 1051 1024 1027 1007
Estrat gris de poca potencia.		

Num.	Sector	UE					
248		1081	1067	1051	1024	1027	1007
Estrat gris de poca potencia.							
249		1081	1067	1051	1024	1027	1007
Estrat gris de poca potencia.							
250		1081	1067	1051	1024	1027	1007
Estrat gris de poca potencia.							
251		1081	1067	1051	1024	1027	1007
Estrat gris de poca potencia.							
252		1082	1067	1051	1024	1027	1007
Estrat de morter de gran duressa.							
253		1082	1067	1051	1024	1027	1007
Estrat de morter de gran duressa.							
254		1082	1067	1051	1024	1027	1007
Estrat de morter de gran duressa.							
255		1082	1067	1051	1024	1027	1007
Estrat de morter de gran duressa.							
256		1082	1067	1051	1024	1027	1007
Estrat de morter de gran duressa.							
257		1083	1067	1051	1024	1027	1007
Estrat gris.							
258		1083	1067	1051	1024	1027	1007
Estrat gris.							
259		1083	1067	1051	1024	1027	1007
Estrat gris.							
260		1083	1067	1051	1024	1027	1007
Estrat gris.							
261		1084	1067	1051	1024	1027	
Estrat de morter rosat.							
262		1084	1067	1051	1024	1027	
Estrat de morter rosat.							
263		1085	1067	1051	1024	1027	
Estrat d'argila i calç.							
264		1085	1067	1051	1024	1027	
Estrat d'argila i calç.							
265		1085	1067	1051	1024	1027	
Estrat d'argila i calç.							
266		1086	1067	1090			
Mur de carreus.							

Num.	Sector	UE			
267		1086	1067	1090	1051
	Mur de carreus.				
268		1087	1067	1090	1086
	Estrat argilos.				
269		1087	1067	1090	1086
	Estrat argilos.				
270		1088	1006	1090	
	Fonamentació o mur de maons adosat a 1006.				
271		1089			
	Estrat amb restes de carbons.				
272		1089			
	Estrat amb restes de carbons.				
273		1089			
	Estrat amb restes de carbons.				
274		1089			
	Estrat amb restes de carbons.				
275		1090			
	Paviment de rajol.				
276		1090			
	Paviment de rajol.				
277		1090			
	Paviment de rajol.				
278		1091	1046		
	Petit mur de maons.				
279		1091	1046		
	Petit mur de maons.				
280		1091	1046		
	Petit mur de maons.				
281		1092			
	Preparació del paviment 1090				
282		1092			
	Preparació del paviment 1090				
283		1092	1091	1046	
	Preparació del paviment 1090				
284		1092	1091	1046	
	Preparació del paviment 1090				
285		1094			
	Estrat de terra piconada.				

Num.	Sector	UE
286	1094	
Estrat de terra piconada.		
287	1094	
Estrat de terra piconada.		
288	1094	
Estrat de terra piconada.		
289	1095	
Estrat argilos.		
290	1095	
Estrat argilos.		
291	1095	
Estrat argilos.		
292	1095	
Estrat argilos.		
293	1097	
Estrat negre amb carbons.		
294	1097	
Estrat negre amb carbons.		
295	1098 1095 1099	
Farciment del retall 1099.		
296	1098 1095 1099	
Farciment del retall 1099.		
297	1098 1095 1099	
Farciment del retall 1099.		
298	1098 1095 1099	
Farciment del retall 1099.		
299	1095 1099	
Retall circular a l'estrat 1095.		
300	1095 1099	
Retall circular a l'estrat 1095.		
301	1100 1021	
Farciment de la rasa del mur 1021.		
302	1100 1021	
Farciment de la rasa del mur 1021.		
303	1100 1021	
Farciment de la rasa del mur 1021.		
304	1100 1021	
Farciment de la rasa del mur 1021.		

Num.	Sector	UE
305	1100	1021
Farciment de la rasa del mur 1021.		
306	1100	1021
Farciment de la rasa del mur 1021.		
307	1101	1021
Rasa de fonamentació del mur 1021.		
308	1101	1021
Rasa de fonamentació del mur 1021.		
309	1101	1021
Rasa de fonamentació del mur 1021.		
310	1101	1021
Rasa de fonamentació del mur 1021.		
311	1102	
Detall de carbons a U.E. 1102		
312	1102	
Detall de carbons a U.E. 1102		
313	1102	
Detall de carbons a U.E. 1102		
314	1102	
Detall de carbons a U.E. 1102		
315	1103	
Estrat ataronjat amb restes de calç.		
316	1103	
Estrat ataronjat amb restes de calç.		
317	1104	
Estrat ataronjat molt homogeni.		
318	1104	
Estrat ataronjat molt homogeni.		
319	1104	
Estrat ataronjat molt homogeni.		
320	1104	
Estrat ataronjat molt homogeni.		
321	1106	1107
Claveguera d'obra de maons.		
322	1107	
Mur de pedra irregular.		
323	1107	
Mur de pedra irregular.		

Num.	Sector	UE
324	1107	
Mur de pedra irregular.		
325	1107	
Mur de pedra irregular.		
326	1021	1108
Fonamentació del mur 1021.		
327	1109	
Estrat de runa.		
328	1109	
Estrat de runa.		
329	1110	1112
Rasa de claveguera 1112.		
330	1110	1112
Rasa de claveguera 1112.		
331	1110	1112
Rasa de claveguera 1112.		
332	1110	1112
Rasa de claveguera 1112.		
333	1110	1112 1111
Farciment de la rasa de la claveguera 1112.		
334	1110	1112 1111
Farciment de la rasa de la claveguera 1112.		
335	1110	1112 1111
Farciment de la rasa de la claveguera 1112.		
336	1112	
Claveguera 1112 un cop desmuntada la tapa.		
337	1112	
Claveguera 1112 un cop desmuntada la tapa.		
338	1112	
Claveguera 1112 un cop desmuntada la tapa.		
339	1112	
Claveguera 1112 un cop desmuntada la tapa.		
340	1112	
Claveguera 1112 un cop desmuntada la tapa.		
341	1112	
Claveguera 1112 un cop desmuntada la tapa.		
342	1112	
Claveguera 1112 un cop desmuntada la tapa.		

Num.	Sector	UE
343	1112	
Claveguera 1112 un cop desmuntada la tapa.		
344	1112	
Detall d'una de les peces de la claveguera 1112.		
345	1112	
Detall d'una de les peces de la claveguera 1112.		
346	1112	
Detall d'una de les peces de la claveguera 1112.		
347	1112	
Detall d'una de les peces de la claveguera 1112.		
348	1113 1112	
Farciment de la rasa de la claveguera 1112.		
349	1113 1112	
Farciment de la rasa de la claveguera 1112.		
350	1115	
Envà de maons.		
351	1115	
Envà de maons.		
352	1116	
Estrat de farciment.		
353	1116	
Estrat de farciment.		
354	1116	
Estrat de farciment.		
355	1116	
Estrat de farciment.		
356	1117	
Preparació del paviment 1114.		
357	1117	
Preparació del paviment 1114.		
358	1117	
Preparació del paviment 1114.		
359	1119	
Nivell de sorres sota 1117.		
360	1119	
Nivell de sorres sota 1117.		
361	1120 1121	
Fonamentació de pedra irregular i morter.		

Num.	Sector	UE
362	1120 1121	Fonamentació de pedra irregular i morter.
363	1120 1121	Fonamentació de pedra irregular i morter.
364	1120 1121	Fonamentació de pedra irregular i morter.
365	1120 1121	Fonamentació de pedra irregular i morter.
366	1120 1121	Fonamentació de pedra irregular i morter.
367	1120 1121	Fonamentació de pedra irregular i morter.
368	1121	Claveguera d'obra de maons.
369	1121	Claveguera d'obra de maons.
370	1121	Claveguera d'obra de maons.
371	1123	Pavimentació de lloses de pedra irregulars.
372	1123	Pavimentació de lloses de pedra irregulars.
373	1124	Farciment amb material constructiu.
374	1124	Farciment amb material constructiu.
375	1124	Farciment amb material constructiu.
376	1124	Farciment amb material constructiu.
377	1124	Farciment amb material constructiu.
378	1126	Farciment amb material d'origen orgànic.
379	1126	Farciment amb material d'origen orgànic.
380	1127	Estrat amb restes de carbons.

Num.	Sector	UE
381	1127	Estrat amb restes de carbons.
382	1128	Mur que tanca una possible fosa sèptica.
383	1128	Mur que tanca una possible fosa sèptica.
384	1128	Mur que tanca una possible fosa sèptica.
385	1128	Mur que tanca una possible fosa sèptica.
386	1129	Mur de carreus reaprofitats, maons i pedra irregular.
387	1129	Mur de carreus reaprofitats, maons i pedra irregular.
388	1129	Mur de carreus reaprofitats, maons i pedra irregular.
389	1129	Mur de carreus reaprofitats, maons i pedra irregular.
390	1129	Mur de carreus reaprofitats, maons i pedra irregular.
391	1129	Mur de carreus reaprofitats, maons i pedra irregular.
392	1129	Mur de carreus reaprofitats, maons i pedra irregular.
393	1129	Mur de carreus reaprofitats, maons i pedra irregular.
394	1130	Mur de carreus reaprofitats, maons i pedra irregular.
395	1130	Mur de carreus reaprofitats, maons i pedra irregular.
396	1130	Mur de carreus reaprofitats, maons i pedra irregular.
397	1130	Mur de carreus reaprofitats, maons i pedra irregular.
398	1132	Dipòsir de planta circular.
399	1132	Dipòsir de planta circular.

Num.	Sector	UE
400	1132	Dipòsir de planta circular.
401	1132	Dipòsir de planta circular.
402	1135	Estrat de morter.
403	1135	Estrat de morter.
404	1135	Estrat de morter.
405	1135	Estrat de morter.
406	1136	Estrat d'argila.
407	1136	Estrat d'argila.
408	1136	Estrat d'argila.
409	1136	Estrat d'argila.
410	1136	Estrat d'argila.
411	1136	Estrat d'argila.
412	1101	Vista general
413		Vista general
414		Vista general
415		Vista general
416		Vista general
417	1010	Claveguera 1010.
418	1090 1067 1024 1027	Vista general.

Num.	Sector	UE
419	1002 1030	
Vista general.		
420		
Vista general.		
421		
Vista general.		
422	1090 1067 1024 1027	
Vista general.		
423	1090 1067 1024 1027	
Vista general.		
424		
Vista general.		
425		
Vista general.		
426		
Vista general del proces de cobertura.		
427		
Vista general del proces de cobertura.		